



COMUNE DI BARI N. 2019/00101 D'ORDINE

DELIBERAZIONE DEL CONSIGLIO COMUNALE

SEDUTA DEL 17 DICEMBRE 2019

O G G E T T O

INFORMATIZZAZIONE DEL PRG. AGGIORNAMENTO EX ART. 12 COMMA 3-BIS L.R. N. 20/2001 E S.M.I

L'ANNO DUEMILADICIANNOVE IL GIORNO DICIASSETTE DEL MESE DI DICEMBRE, ALLE ORE 16,30 CON CONTINUAZIONE IN BARI, NELLA SALA DELLE ADUNANZE "E. DALFINO" APERTA AL PUBBLICO SITA AL CORSO V.EMANUELE, SI È RIUNITO

IL CONSIGLIO COMUNALE

SOTTO LA PRESIDENZA DEL SIG. CAVONE DOTT. MICHELANGELO - PRESIDENTE DEL CONSIGLIO E CON L'ASSISTENZA DEL DOTT. DONATO SUSCA - SEGRETARIO GENERALE ALL'INIZIO DELLA TRATTAZIONE DELL'ARGOMENTO SPECIFICATO IN OGGETTO, SONO PRESENTI IL SINDACO SIG. DECARO ING. ANTONIO NONCHÉ I SEGUENTI CONSIGLIERI COMUNALI:

N	COGNOME E NOME	Pres
1	ACQUAVIVA Nicola	SI
2	ALBENZIO Sig. Pietro	NO
3	AMORUSO Nicola	SI
4	ANACLERIO Rag. Alessandra	SI
5	BRONZINI Ing. Marco	SI
6	CAMPANELLI Avv. Salvatore	NO
7	CASCELLA Dott. Giuseppe	SI
8	CAVONE Dott. Michelangelo	SI
9	CIAULA Antonio	SI
10	CIPRIANI Danilo	SI
11	DELLE FONTANE Antonello	SI
12	DI GIORGIO Sig. Giuseppe	NO
13	DI RELLA Sig. Pasquale	NO
14	FERRI Francesca	NO
15	GIANNUZZI Sig. Francesco	SI
16	INTRONA Avv. Pierluigi	SI
17	LA PENNA Annarita	NO
18	LOPRIENO Nicola	SI

N	COGNOME E NOME	Pres
19	LORUSSO Maria Carmen	NO
20	MAGRONE Sig. Pasquale	NO
21	MANGINELLI Laura	SI
22	MAURODINOIA Dott.ssa Anna	SI
23	MELCHIORRE Dott. Filippo	NO
24	NEVIERA Geom. Giuseppe	SI
25	PANI Maria Elisabetta	SI
26	PAPARELLA Micaela	SI
27	PENNISI Cristina	SI
28	PICARO Dott. Michele	SI
29	ROMITO Dott. Fabio Saverio	SI
30	RUSSO FRATTASI Silvia	SI
31	SCARAMUZZI Domenico	SI
32	SIMONE Alessandra	NO
33	SISTO Sig. Livio	SI
34	VACCARELLA Elisabetta	SI
35	VIGGIANO Giuseppe	SI
36	VISCONTI Alessandro	SI

Il Sindaco, sulla base dell'istruttoria condotta dalla Ripartizione Urbanistica ed Edilizia Privata, riferisce:

PREMESSO che:

Il Comune di Bari con deliberazione di Consiglio Comunale n.3 del 17.01.2013 ha approvato il *“Riporto informatizzato del p.r.g. su aerofotogrammetrico. Approvazione ai sensi dell’art. 12 della L.R. n.20/2001 modificata ed integrata dalla L.R. n.5 del 25 febbraio 2010, comma 3 lett A) – B) – D), della digitalizzazione del p.r.g. che configura variante urbanistica non soggetta ad approvazione regionale ex L.R. n.56/1980”*.

Tale operazione è stata effettuata avendo come base cartografica il Rilievo Aerofotogrammetrico Comunale (RAFG 2006) digitalizzato in scala 1:2.000 ed ha comportato la trasposizione digitale della zonizzazione del Piano Regolatore Generale redatto dall’arch. Ludovico Quaroni, approvato con decreto del Presidente della Giunta Regionale n.1475 del 08.07.1976.

Il richiamato provvedimento D.C.C.n.3/2013 dà atto che il Sistema Informativo Territoriale basato su un archivio, per la gran parte cartaceo, è uno strumento in continua evoluzione che costituisce supporto imprescindibile delle attività di governo della città, dalla predisposizione di strumenti di pianificazione alla comparazione di dati socio-economici.

L’uso della strumentazione urbanistica digitalizzata, resa disponibile anche ad utenti esterni sul Sistema Informatizzato Territoriale (SIT) comunale ha dato la possibilità di rilevare alcuni errori materiali della trasposizione digitale.

La Ripartizione Urbanistica ed Edilizia Privata - Settore Pianificazione del Territorio – PRG ha, pertanto, effettuato una ricognizione del *“riporto digitalizzato”* approvato individuando ambiti del territorio comunale che non riportano il regime giuridico vigente per gli stessi per diversi ordini di ragioni che di seguito si riportano:

- meri errori materiali (errata/mancata perimetrazione) in sede di *“riporto digitalizzato”*;
- intervenute modifiche alle destinazioni urbanistiche per effetto di varianti approvate dal Consiglio Comunale o da altri enti istituzionali in variante al PRG;
- perimetrazioni dettaglio dei limiti fra zone contigue a diversa destinazione omogenea in esito a verbali di allineamento rilasciati;
- recepimento di sentenze del Giudice Amministrativo per ritipizzazioni di aree (TAR e Consiglio di Stato).

La Ripartizione Urbanistica ed Edilizia Privata - Settore Pianificazione del Territorio – PRG ha, inoltre, provveduto ad una generale revisione delle modalità di rappresentazione grafica del piano in modo da renderne più chiara la visualizzazione on line a vantaggio sia degli utenti esterni sia degli Uffici della Ripartizione.

In particolare sono state rese proporzionate alla scala di rappresentazione/visualizzazione dell’aerofotogrammetrico di base, le campiture delle Zone Territoriali Omogenee; sono stati perimetrali con idoneo segno grafico gli Accordi di Programma; è stata predisposta una retinatura specifica per le aree per le quali vige, in forza di Sentenze del TAR e del Consiglio di Stato, la tipizzazione riveniente del *“Piano Calza Bini-Piacentini”*.

Gli ambiti di verifica sono di seguito riportati:

n.	Ambito	Motivazione
----	--------	-------------

1	“Accordo di Programma tra la Regione Puglia ed il Comune di Bari per la realizzazione di un edificio polifunzionale in area a servizi per la residenza localizzata in Bari/S. Spirito, al vico Traversa, destinato a Stazione dei Carabinieri di zona e un poliambulatorio in variante al P.R.G. vigente” (approvazione con D.G.R. n.537 del 07.04.2009, D.C.C. n.68 del 28.10.2009, D.P.G.R. n.1149 del 28.12.2009)	Rettifica errore materiale
2	“Accordo di Programma tra la Regione Puglia ed il Comune di Bari per la realizzazione in variante al P.R.G. di un centro servizi per la residenza al quartiere Mungivacca di Bari” (approvazione con D.G.R. n.275 del 07.04.2009, D.C.C. n.68 del 18.04.2005, D.P.G.R. n.514 del 14.06.2005)	Riporto perimetrazione specifica
3	“Accordo di Programma tra Regione Puglia e Comune di Bari per la elaborazione di un Piano d'area della Zona Compresa tra Corso Vittorio Veneto, Via Brigata Regina, Corso Mazzini e Via Ravanas, in variante al PRG vigente” (approvazione con DD.GG.RR. n.54 del 26.01.2010 e n.650 del 09.03.2010, D.C.C. n.26 del 21.04.2010, D.P.G.R. n.611 del 20.05.2010)	Riporto perimetrazione specifica
4	“Accordo di Programma tra Regione Puglia e Comune di Bari per il completamento del comparto A del Piano di Lottizzazione della Maglia 21 per Attività Terziarie alla Via Amendola” (approvazione con DD.GG.RR. n. 536 del 07.04.2009 e n. 1825 del 06.10.2009, D.C.C. n. 82 del 26.11.2009, D.P.G.R. n. 43 del 21.01.2010)	Rettifica errore materiale e sovrapposizione “Nodo di Bari”
5	“Accordo di Programma per la realizzazione di un ampliamento e adeguamento di una struttura produttiva nel settore turistico-alberghiero nel Comune di Bari Tangenziale sud (ai sensi della L.R.34/94 e 8/98) in via Gentile n.97” (approvazione con DD.GG.RR. n. 578 del 09.05.2000 e n. 1866 del 22.12.2000, D.C.C. n. 43 del 19.02.2001, D.P.G.R. n. 197 del 03.04.2001)	Riporto perimetrazione
6	“Variante per le attrezzature a carattere fieristico, area fiera, viabilità, parcheggi, zona di completamento, di cui alla delibera C.C. n. 167/1979 ed alla delibera G.R. n. 6503/1982. Approvazione definitiva” (approvata con D.G.R. n. 223 del 26.02.2008)	Riporto perimetrazione Verbale di allineamento n.4/2013
7	Perimetrazione area dell’Ospedale Consorziale Policlinico sul margine est di via O. Flacco	Rettifica errore materiale
8	Perimetrazione maglia di “Rinnovamento urbano B6” (Largo Ciaia e via Principessa Iolanda)	Rettifica errore materiale
9	Zonizzazione di aree in zona Madonnella, comprese tra il mare e la ferrovia	Rettifica errore materiale
10	Perimetrazione maglia di “Attività terziarie”posta a margine sud della III Mediana Bis e della contigua maglia di “Espansione C1” a ovest di via Fanelli	Verbali di allineamento n.3/2013 e n.1/2013
11	Perimetrazione maglia di “Espansione C3” posta a margine sud della via Napoli in Santo Spirito	Verbale di allineamento n.2/2013
12	Perimetrazione della maglia di “Espansione C2” n.22	Verbale di allineamento dell’intera zona
13	Perimetrazione maglia di “Espansione C2” n.20	Verbale di allineamento dell’intera zona
14	Modifica “Zona di completamento B3” maglia n.37/B (v.le Unità d’Italia e via E. Toti) in “Verde Pubblico - Verde di quartiere”	Riporto opera pubblica
15	Ripristino della “Zona di completamento B3” n.41/B a est di V.le Unità d’Italia (fg. 32 p.la n.821)	Sentenza del TAR Puglia n.289/94
16	“Programma delle Infrastrutture Strategiche (Legge n.443/2001). Nodo di Bari: Bari Sud (Tratta Bari Centrale – Bari Torre a Mare)” Delibera CIPE n.104/2012 del 26.10.2012 (GURI n.39 del 15.02.2013) di approvazione del progetto preliminare; Delibera CIPE n.1/2015 del 28.01.2015 (GURI n. 184 del 10.08.2015) di approvazione del progetto definitivo	Riporto perimetrazione

17	Perimetrazione "Zona di Completamento B5" contermina con "Verde Pubblico - Verde Urbano" (via G. Petroni vicinanze della Clinica Santa Rita)	Rettifica errore materiale
18	"Aree ad uso di attrezzature di servizio pubblico a carattere regionale o urbano – Aree per attrezzature universitarie statali" (aree Campus X)	Rettifica errore materiale
19	"Legge n.203/91, Art.18; L.136/99, Art.11 e D.Lvo 267/00. Accordo di Programma per la realizzazione nel Comune di Bari di un Programma Straordinario di Edilizia Residenziale – Programma Integrato - N. di Scheda 16/Progetto 286" (approvazione con D.G.R. n. 379 del 27.3.2007, D.C.C. n.45 del 11.05.2007, D.P.G.R. n. 518 del 14.06.2007)	Rettifica errore materiale
20	"Raddoppio linea ferroviaria Bari – Taranto "Tratta Bari S. Andrea + Bitetto" (Legge Obiettivo n.443/2001)" Delibera CIPE n.46/2004 del 29.09.2004 (GURI n. 22 del 28.01.2005) di approvazione del progetto preliminare; Delibera CIPE n.95/2006 del 29.03.2006 (GURI n. 197 del 25.08.2006) di approvazione del progetto definitivo	Riporto perimetrazione
21	Perimetrazione "Zona di Rinnovo urbano di tipo B7", ad est della "Zona di Interesse Ambientale A2" di Carbonara	Rettifica errore materiale
22	Perimetrazione "Verde pubblico – Verde urbano" (Fig.7 di Torre a Mare part. n.811 - località Scamusso)	Rettifica errore materiale
23	Perimetrazione "Servizi alla residenza" contermina con "Zona di Rinnovo Urbano B7", a Carbonara	Verbale di allineamento n.36/2002
24	"Accordo di Programma al Lungomare V. Veneto già sede degli stabilimenti Gaslini. Proposta di recupero, ristrutturazione integrale e riconversione dei corpi di fabbrica esistenti con specifiche destinazioni ad attività commerciali, artigianali e alberghiere" (approvazione con D.G.R. n.462 del 25.03.2008, D.C.C. n.37 del 24.03.2009, D.P.G.R. n. 1039 del 09.11.2009)	Rettifica errore materiale
25	Perimetrazione "Zona per attività primarie di tipo A" viabilità Loseto-Adelfia	Rettifica errore materiale
26	"Interporto regionale della Puglia. Asse di collegamento zona industriale – SS 16 prevista dal PRG. Approvazione progetto definitivo del 2° stralcio dell'asse in variante al PRG" (approvazione DCC n. 39 del 24.07.2013, art. 12 co3 L.R. n. 3/2007)	Riporto opera pubblica
27	Raccordo viario all'intersezione fra via P. Colletta e Viale L. Pasteur	Rettifica errore materiale
28	Perimetrazione Maglia 12 del PP di B3 e "Servizi per la residenza" (vicinanze Clinica Santa Maria)	Rettifica errore materiale
29	Nuova Sede Regione Puglia (approvazione con DD.GG.RR. n. 616 del 27.04.2004 e n. 634 del 19.04.2005)	Rettifica errore materiale
30	Raccordo viario all'intersezione fra la III Mediana bis (via D. Marin) e via Fanelli in prossimità della Maglia n.48 di "Zona per attività Terziarie"	Rettifica errore materiale
31	Perimetrazione "Verde pubblico – Verde di Quartiere" e "Zona di Rinnovo Urbano B7", a Santo Spirito	Verbale di Allineamento n. 3/2015
32	"Zona per attività secondarie di tipo A" (approvazione D.C.C. n. 353 del 15.05.1978 e D.G.R. n.357 del 28.01.1980 - CIAR)	Rettifica errore materiale
33	Perimetrazione "Aree ad uso di attrezzature di servizio pubblico a carattere regionale o urbano – Attrezzature tecnologiche" (art.32 lett.f) e la "Zona di completamento urbano di tipo B3", su via Caldarola a Japigia	Rettifica errore materiale
34	Tondo interno di Carbonara - Perimetrazione aree da sottoporre a Piano Particolareggiato, (approvazione D.C.C. n. 5 del 02.05.2012)	Riporto perimetrazione

35	“Progettazione partecipata degli interventi nell’area dell’ex Caserma Rossani – Progetto Definitivo” (approvazione D.C.C. n. 32 del 20.04.2017)	Riporto opera pubblica
36	Perimetrazione Maglia 28 di “Zona di espansione di tipo C3” di Japigia viabilità a est e ovest	Rettifica errore materiale
37	“Accordo di programma tra la Regione Puglia ed il Comune di Bari per l’approvazione in variante al PRG relativa al progetto di collegamento metropolitano al Quartiere San Paolo con l’Area centrale di Bari – Ratifica ai sensi dell’art. 27 dell L. 142/90” Stazioni Ospedale San Paolo - San Gabriele – Cittadella - Tesoro (approvazione con D.G.R. n. 3779 del 24.06.1997 , D.C.C. n. 70 del 15.03.2000)	Riporto perimetrazione
38	Ripristino della tipizzazione approvata con D.G.R. n. 2750 del 27.05.1997 “Riapprovazione del progetto Asse Nord Sud, dal porto alla tangenziale – Tondo di Carbonara – Asse Est Ovest dalla S.S. 271 alla Via G. Petroni – 1° Lotto funzionale in variante al PRG”	Sentenza del Consiglio di Stato – Sez. V n. 04933 del 02.10.2014
39	“Variante al PRG per la tipizzazione dei suoli distinto in Catasto al fg 6° Torre a Mare part. 241-149-150-8-293-243-14-16-294 . In Ottemperanza alla sentenza CdS n. 6349/2011” (approvazione D.C.C. n. 19 del 08.04.2014, D.G.R. 1903 del 27.10.2015)	Riporto perimetrazione
40	Perimetrazione immobili aventi zonizzazione di cui al “Piano Regolatore Calza Bini – Piacentini” (Verde Pubblico – Zona Ortofrutticola) approvato con D.P.R. del 30/10/1954 in annullamento della “Viabilità di PRG” (villa Lippolis)	- Sentenza TAR n.222/1981; - Consiglio di Stato n.738/1984; - D.G.R. n. 2 del 11.01.1994
41	Teatro Margherita – Circolo Canottieri Barion al Molo Sant Antonio	Rettifica errore materiale
42	Rettifica limiti di perimetrazione PdiZ Japigia e “Verde Pubblico – Verde di Quartiere” (vicinanze Sacratio Caduti d’Oltremare)	Rettifica errore materiale

Si segnala che per le perimetrazioni contraddistinte ai nn. 32 e 40 degli ambiti sopra elencati, si tratta di mancato recepimento di atti e sentenze già esecutivi nel 2013, che non risultano trasposti nel “riporto digitalizzato” approvato con D.C.C. n.3/2013, rispettivamente:

- per la “Zona per attività secondarie di tipo A” – al n.32 – si tratta di un errore materiale relativo al recepimento della D.C.C. n. 353 del 15.05.1978 e D.G.R. n.357 del 28.01.1980 - CIAR;
- per le aree relative a Villa Lippolis – al n.40 – trattasi del mancato recepimento della Sentenza TAR n. 222/1981 e Consiglio di Stato n.738/1984 che ripristinano la zonizzazione vigente nel Piano Regolatore Generale Calza Bini-Piacentini, approvato nel 1954.

CONSIDERATO che:

la Legge Regionale 20 luglio 2001 n.20 (Norme generali di governo e uso del territorio) - art.12 comma 3-bis testualmente prevede che:

“La deliberazione motivata del Consiglio Comunale che apporta variazioni agli strumenti urbanistici generali vigenti non costituisce variante urbanistica quando concerne:

a) la mera digitalizzazione in formato vettoriale degli strumenti urbanistici generali vigenti, nel sistema di proiezione cartografica della carta tecnica regionale;

b) le modifiche obbligatorie delle perimetrazioni e della relativa disciplina, ove determinate dall’adeguamento a nuovi vincoli ambientali, paesaggistici o culturali, a disposizioni normative o a piani o programmi sovraordinati, in caso di esclusivo recepimento delle prescrizioni ivi contenute;

c) la correzione di meri errori materiali contenuti nelle NTA, nella cartografia o negli altri elaborati, nonché l’eliminazione di contrasti tra elaborati dello stesso strumento, per i quali sia evidente dagli atti e univocamente desumibile la reale volontà dell’amministrazione”.

La Ripartizione Urbanistica ed Edilizia Privata – Settore Pianificazione del Territorio PRG ha effettuato una ricognizione puntuale di tutte le varianti/aggiornamenti sopra riportati elaborando

delle schede sintetiche raccolte in un elaborato scritto-grafico denominato "Aggiornamento Riporto PRG_2017", utile alla visualizzazione dell'ambito specifico oggetto di modifiche/verifiche, nella consapevolezza che il SIT digitale - da aggiornarsi col presente provvedimento - costituisce la sola base di riferimento per l'aggiornamento ed il corretto inquadramento del regime fisico-giuridico dei suoli del territorio del Comune di Bari.

Le modifiche, rappresentate nell'elaborato scritto-grafico sopra riportato, rientrano nella fattispecie di cui alle lettere a), b) e c) del citato art. 12 co. 3-bis della L.R. n.20/2001 e devono essere recepite ai fini della modifica/aggiornamento del SIT tramite apposito provvedimento consiliare che non comporta variante allo strumento urbanistico vigente e non è sottoposto a controllo di compatibilità regionale.

CONSIDERATO, altresì, che:

le citate modifiche non comportando variante allo strumento urbanistico, rientrano nella fattispecie di esclusione da Valutazione Ambientale Strategica - VAS, ai sensi e per gli effetti dell'art. 7 (Registrazione dei piani urbanistici comunali esclusi dalle procedure di VAS) comma 2 lett. a punti I-II-III e IV del R.R. 18/2013 trattandosi di modifiche ai piani urbanistici comunali, che si riferiscono a:

- I. correzione di meri errori negli elaborati scritto-grafici;
- II. verifica di perimetrazioni conseguenti alla diversa scala di rappresentazione grafica del piano;
- III. precisazione dei tracciati viari derivanti dalla loro esecuzione;
- IV. adeguamento o rettifica di limitata entità delle perimetrazioni degli strumenti urbanistici attuativi, derivanti dalle precisazioni e modifiche definite ai punti i, ii, e iii della lettera a).

Il Direttore della Ripartizione Urbanistica ed Edilizia Privata, in qualità di Autorità Procedente per la VAS, ai sensi dell'art. 7 co.4 del citato R.R. n. 18/2013 ha attestato la sussistenza delle specifiche condizioni di esclusione dalle procedure di VAS in data 23.01.2018 con nota prot.n.20611. L'attestazione è stata inserita sul Portale Ambiente della Regione Puglia, nella Sezione denominata "*Registrazione piani esclusi dalle procedure di VAS ex art. 7 del r.r. 18/2013*" in data 24.01.2018, dando avvio alla procedura di registrazione.

In data 26.01.2018 con nota AOO_089_901 la Sezione Regionale Autorizzazioni Ambientali – Autorità Competente per la VAS - ha comunicato "*l'avvio del procedimento di verifica della sussistenza delle condizioni per l'applicazione delle pertinenti disposizioni del comma 7.2 del r.r. 18/2013*" relativo al procedimento di oggetto, inserito nella Tabella 2, comunicando, altresì, la conclusione del procedimento entro i successivi 30 giorni con apposito proprio provvedimento espresso.

Con propria determinazione n.48 del 19.03.2018 il Dirigente della Sezione Regionale Autorizzazioni Ambientali ha dichiarato "*la sussistenza delle condizioni di esclusione di cui all'art. 7, comma 7.2 lett.a) punto I) del Regolamento regionale 9 ottobre 2013, n. 18*" e conseguentemente "*assolti gli adempimenti in materia di Valutazione Ambientale Strategica per la modifica al P.R.G. del comune di Bari*" avente ad oggetto "Informatizzazione del P.R.G. Aggiornamento ex art. 12 comma 3-bis L.R. n. 20/2001 e s.m.i.", demandando al Comune di Bari, procedente, l'obbligo "*di dare atto della conclusione della presente procedura nell'ambito del provvedimento di adozione e/o approvazione*" della informatizzazione medesima. Il citato provvedimento n.48/2018 è stato notificato al Comune di Bari con nota prot. n.76871 del 20.03.2018.

RILEVATO di poter omettere l'espressione del parere da parte dei Municipi, ex art. 55 del Regolamento sul Decentramento Amministrativo, in quanto non è previsto sulle le variazioni di cui

alla lett. e) del citato art. 55 *“varianti approvate ai sensi dell’art. 34 della L865/71”* che risultano essere ai sensi dell’art.8 della legge 18 aprile 1962, n. 167 *“Le varianti che non incidono sul dimensionamento globale del piano e non comportano modifiche al perimetro, agli indici di fabbricabilità ed alle dotazioni di spazi pubblici o di uso pubblico, o costituiscono adeguamento delle previsioni del piano ai limiti ed ai rapporti di cui all’art. 17 della legge 6 agosto 1967, n. 765, sono approvate con deliberazione del consiglio comunale. La deliberazione diviene esecutiva ai sensi dell’art. 3 della legge 9 giugno 1947, n. 530”*.

RITENUTO che il Consiglio Comunale debba prendere atto tramite apposito provvedimento delle modifiche/ aggiornamenti allo strumento urbanistico vigente ai sensi del citato art.12 comma 3-bis della L.R. n. 20/2001 e s.m.i..

IL CONSIGLIO COMUNALE

UDITA la relazione del Sindaco sulla base della istruttoria condotta dalla Ripartizione Urbanistica ed Edilizia Privata e fatta propria;

VISTI

- il decreto legislativo 18 agosto 2000, n.267, *“Testo unico delle leggi sull’ordinamento degli enti locali”*;
- la deliberazione consiliare n.3 del 17.01.2013;
- l’art.12 comma 3-bis della L.R. n.20/2001 e s.m.i.;
- la L.R. n.44/2012 e s.m.i.;
- il R.R. n.18/2013;
- l’attestazione di sussistenza delle condizioni di esclusione da VAS prot. n.20611 del 23.01.2018;
- la determinazione dirigenziale della Sezione regionale Autorizzazioni ambientali n.48 del 19.03.2018;
- l’art.55 sul Regolamento comunale sul decentramento amministrativo;
- l’art.34 della L.865/71 e s.m.i.;

VISTO il parere di regolarità tecnica, espresso dal Direttore della Ripartizione Urbanistica ed Edilizia Privata;

VISTA, altresì, la scheda di consulenza del Segretario Generale, che forma parte integrante della presente;

RITENUTO di omettere il parere di regolarità contabile in quanto il provvedimento di che trattasi non prevede riflessi ed oneri finanziari a carico dell’Amministrazione Comunale;

VISTO il parere espresso della commissione consiliare competente;

per i motivi espressi in premessa e che di seguito si intendono integralmente riportati;

DELIBERA

1. **DI PRENDERE ATTO**, per quanto in premessa indicato che qui si intende integralmente riportato, delle modifiche e correzioni al *“Rapporto informatizzato del p.r.g. su aerofotogrammetrico”* approvato con DCC n.3 del 17.01.2013, come cartografate, in forma sintetica, nell’elaborato *“Aggiornamento Rapporto PRG_2017”* utile alla visualizzazione

dell'ambito specifico oggetto di modifiche/verifiche, nella consapevolezza che il SIT digitale - da aggiornarsi col presente provvedimento - costituisce la sola base di riferimento per l'aggiornamento ed il corretto inquadramento del regime fisico-giuridico dei suoli del territorio del Comune di Bari.

2. **DI DARE ATTO** che ai sensi dell'art.12 comma 3-bis della L.R. n.20/2001 le integrazioni e modifiche di cui si prende atto al punto 1 non costituiscono variante al PRG e non sono sottoposte a controllo di compatibilità regionale;
3. **DI DARE ATTO**, altresì, che non comportando variante urbanistica:
 - a) il Comune di Bari, in qualità di Autorità Procedente ha proceduto all'attestazione della ricorrenza della fattispecie di esclusione da VAS (prot. n.20611 del 23.01.2018), ai sensi e per gli effetti dell'art.7 (Registrazione dei piani urbanistici comunali esclusi dalle procedure di VAS) comma 2 lett. a;
 - b) la Regione Puglia, in qualità di Autorità Competente, con determinazione n.48 del 19.03.2018 del Dirigente della Sezione regionale Autorizzazioni Ambientali ha dichiarato *"la sussistenza delle condizioni di esclusione di cui all'art. 7, comma 7.2 lett.a) punto 1) del Regolamento regionale 9 ottobre 2013, n. 18"* e conseguentemente *"assolti gli adempimenti in materia di Valutazione Ambientale Strategica per la modifica al P.R.G. del comune di Bari"* avente ad oggetto *"Informatizzazione del P.R.G. Aggiornamento ex art. 12 comma 3-bis L.R. n. 20/2001 e s.m.i."*, demandando al Comune di Bari, procedente, l'obbligo *"di dare atto della conclusione della presente procedura nell'ambito dei provvedimento di adozione e/o approvazione"* della informatizzazione medesima. Il citato provvedimento n. 48/2018 è stato notificato al Comune di Bari con nota al prot. n.76871 del 20.03.2018.
4. **DI DARE ATTO**, infine, della conclusione della procedura di esclusione da VAS dell'aggiornamento del *"Rapporto informatizzato del p.r.g. su aerofotogrammetrico"*, giusta citata determinazione dirigenziale della Sezione regionale Autorizzazioni Ambientali n.48/2018.
5. **DI DICHIARARE** che il presente provvedimento costituisce aggiornamento del Sistema Informativo territoriale (SIT).
6. **DI DARE MANDATO** alla Ripartizione Urbanistica ed Edilizia Privata – Settore Pianificazione del Territorio- PRG di effettuare ulteriori approfondimenti/aggiornamenti che dovessero rendersi eventualmente necessari.
7. **DI INCARICARE** il Direttore della Ripartizione Urbanistica ed Edilizia Privata – Settore Pianificazione del Territorio- PRG della predisposizione degli atti consequenziali al presente provvedimento, comprese la pubblicazione, nei termini di legge del provvedimento rendendo disponibile la consultazione a chiunque ne abbia interesse e la notifica alla Regione Puglia.
8. **DI DICHIARARE** immediatamente eseguibile il presente provvedimento ai sensi dell'art. 134 c.4 del D. Lgs n. 267/2000 e s.m.i.

Allegati voluminosi firmati digitalmente dal Dirigente proponente, facenti parte integrante del presente provvedimento (scaricabili dall'Albo on line sul sito <http://albo.comune.bari.it>):

- *1_Aggiornamento Riporto PRG_2017_2018*

Esito Votazione

Il Consiglio Comunale,

con n. 26 presenti, come da scheda allegata, di cui:

n. 20 favorevoli (Antonio Decaro, Nicola Acquaviva, Nicola Amoruso, Alessandra Anaclerio, Marco Bronzini, Giuseppe Cascella, Michelangelo Cavone, Danilo Cipriani, Francesco Giannuzzi, Pierluigi Introna, Nicola Loprieno, Anna Maurodinoia, Giuseppe Neviera, Micaela Paparella, Cristina Pennisi, Silvia Russo Frattasi, Domenico Scaramuzzi, Livio Sisto, Elisabetta Vaccarella, Alessandro Visconti)

n. 0 contrari

n. 6 astenuti (Antonio Ciaula, Laura Manginelli, Maria Elisabetta Pani, Michele Picaro, Fabio Saverio Romito, Giuseppe Viggiano)

approva la proposta

PARERI ESPRESSI AI SENSI E PER GLI EFFETTI DELL'ART.49 COMMA 1° DEL D.LGS.267/2000, SULLA ALLEGATA PROPOSTA DI DELIBERAZIONE:

1) **PARERE DI REGOLARITA' TECNICA:**

Positivo

Bari, 02/10/2019

(Pompeo Colacicco)

2) **VISTO RESPONSABILE PROCEDIMENTO RAGIONERIA:**

Bari,

3) **PARERE DI REGOLARITA' CONTABILE:**

Bari,

()



CITTA' DI BARI

CONSIGLIO COMUNALE MINUTA DI DELIBERAZIONE

N. 2019/00101

del 17/12/2019

OGGETTO:INFORMATIZZAZIONE DEL PRG. AGGIORNAMENTO EX ART. 12 COMMA 3-BIS L.R. N. 20/2001 E S.M.I

SCHEDA TECNICA

TIPO PROPOSTA G.M. X C.C.

PARERE TECNICO: Positivo ---

VISTO RESPONSABILE PROCEDIMENTO RAGIONERIA:

PARERE CONTABILE:

COLLABORAZIONE ED ASSISTENZA GIURIDICA-AMMINISTRATIVA DEL SEGRETARIO GENERALE AI SENSI DELL'ART. 97 DECRETO LEGISLATIVO N. 267 DEL 18.8.2000.

ANNOTAZIONI :

Positivo Parere favorevole in ordine alla regolarità dell'azione amministrativa connessa alla presente proposta di deliberazione e sulla base del parere di regolarità tecnica come espresso ai sensi degli artt. 49 e 147 bis del TUEL e dell'art. 42 del vigente regolamento di contabilità.

IL SEGRETARIO GENERALE

(Donato Susca)

- Dato della decisione della GM che nella seduta del 15/10/2019 così si è espressa: "Si al Consiglio Comunale";

Presiede: il Presidente CAVONE MICHELANGELO

OGGETTO SINTETICO: Anticipo odg 12

OGGETTO ESTESO:

VOTAZIONE PALESE NOMINALE SEDUTA 0028 ORE: 19:22 17-12-2019

RISULTATO DELLA VOTAZIONE

PRESENTI	: 027
VOTANTI	: 027
VOTI FAVOREVOLI	: 027
VOTI CONTRARI	: 000
ASTENUTI	: 000

IL CONSIGLIO APPROVA

VOTANO SI

002 ACQUAVIVA NICOLA	012 DELLE FONTANE ANTONELLO	028 PENNISI CRISTINA
004 AMORUSO NICOLA	016 GIANNUZZI FRANCESCO	029 PICARO MICHELE
005 ANACLERIO ALESSANDRA	017 INTRONA PIERLUIGI	030 ROMITO FABIO SAVERIO
006 BRONZINI MARCO	019 LOPRIENO NICOLA	031 RUSSO FRATTASI SILVIA
008 CASCELLA GIUSEPPE	022 MANGINELLI LAURA	032 SCARAMUZZI DOMENICO
009 CAVONE MICHELANGELO	023 MAURODINOIA ANNA	034 SISTO LIVIO
010 CIAULA ANTONIO	025 NEVIERA GIUSEPPE	035 VACCARELLA ELISABETTA
011 CIPRIANI DANILO	026 PANI MARIA ELISABETTA	036 VIGGIANO GIUSEPPE
001 DECARO ANTONIO	027 PAPARELLA MICAELA	037 VISCONTI ALESSANDRO


VOTANO NO

ASTENUTI

ASSENTI

003 ALBENZIO PIERO	015 FERRI FRANCESCA	021 MAGRONE PASQUALE
007 CAMPANELLI SALVATORE	018 LA PENNA ANNARITA	024 MELCHIORRE FILIPPO
013 DI GIORGIO GIUSEPPE	020 LORUSSO MARIA CARMEN	033 SIMONE ALESSANDRA P.
014 DI RELLA PASQUALE		

IL SEGRETARIO GENERALE
Avv. Donato Susca



Presiede: il Presidente CAVONE MICHELANGELO

OGGETTO SINTETICO: Odg 12

OGGETTO ESTESO: Proposta di deliberazione n. 2019/130/00040

VOTAZIONE PALESE NOMINALE SEDUTA 0028 ORE: 19:25 17-12-2019

RISULTATO DELLA VOTAZIONE

PRESENTI	: 026
VOTANTI	: 020
VOTI FAVOREVOLI	: 020
VOTI CONTRARI	: 000
ASTENUTI	: 006

IL CONSIGLIO APPROVA

VOTANO SI

002 ACQUAVIVA NICOLA	001 DECARO ANTONIO	028 PENNISI CRISTINA
004 AMORUSO NICOLA	016 GIANNUZZI FRANCESCO	031 RUSSO FRATTASI SILVIA
005 ANACLERIO ALESSANDRA	017 INTRONA PIERLUIGI	032 SCARAMUZZI DOMENICO
006 BRONZINI MARCO	019 LOPRIENO NICOLA	034 SISTO LIVIO
008 CASCELLA GIUSEPPE	023 MAURODINOIA ANNA	035 VACCARELLA ELISABETTA
009 CAVONE MICHELANGELO	025 NEVIERA GIUSEPPE	037 VISCONTI ALESSANDRO
011 CIPRIANI DANILLO	027 PAPARELLA MICAELA	

VOTANO NO

IL SEGRETARIO GENERALE
Avv. Donato Susca

ASTENUTI

010 CIAULA ANTONIO	026 PANI MARIA ELISABETTA	030 ROMITO FABIO SAVERIO
022 MANGINELLI LAURA	029 PICARO MICHELE	036 VIGGIANO GIUSEPPE

ASSENTI

003 ALBENZIO PIERO	014 DI RELLA PASQUALE	021 MAGRONE PASQUALE
007 CAMPANELLI SALVATORE	015 FERRI FRANCESCA	024 MELCHIORRE FILIPPO
012 DELLE FONTANE ANTONELLO	018 LA PENNA ANNARITA	033 SIMONE ALESSANDRA P.
013 DI GIORGIO GIUSEPPE	020 LORUSSO MARIA CARMEN	



COMUNE DI BARI

Ripartizione Segreteria Generale
I^ Commissione Consiliare Permanente Urbanistica, Edilizia Privata e
Gestione del Territorio, Patrimonio, Contratti e Appalti, Edilizia
Residenziale Pubblica

Oggetto : Proposta di deliberazione n. 2019/130/00040 parere della I^ Commissione Consiliare Permanente .

Al Direttore Ripartizione Segreteria Generale
E, p.c Al Presidente del Consiglio Comunale

Loro Sedi

Con riferimento alla proposta prot. n. 2019/130/00040 , si trasmette la proposta di deliberazione consiliare in oggetto, unitamente a tutti gli allegati , corredata del parere espresso da questa Commissione , come di seguito si riporta :

Presenti : il Presidente Salvatore Campanelli, Danilo Cipriani, Alessandro Visconti

La I^ Commissione Consiliare Permanente , nella seduta del 25.10.2019 si è così espressa :

Parere favorevole per tutti i presenti che approvano all'unanimità.

Il Presidente
Salvatore Campanelli

SEGRETERIA GENERALE
Ufficio Consiglio Comunale

Ricevuto il 28.10.2019

L'IMPIEGATO
P. [Signature]

DELIBERAZIONE N. 101 DEL 17/12/2019

DIBATTITO

PRESIDENTE: Prego Sindaco.

SINDACO: Grazie Presidente. Svolgo in mio ruolo di Consigliere comunale di maggioranza e chiedo l'anticipazione di un punto all'ordine del giorno, non perché quelli che stiamo per affrontare non abbiano importanza, sono importanti e sono anche abbastanza urgenti, però nel rapporto di correttezza reciproca con la minoranza, che oggi ha dimostrato sensibilità istituzionale, responsabilità, c'è bisogno sulle delibere che sono scritte immediatamente all'ordine del giorno di un maggiore approfondimento, anche perché sulla prima sono stati presentati undici emendamenti, che saranno anche esaminati in un incontro tra maggioranza e minoranza. Mi permetto di chiedere l'anticipazione di una delibera che comunque è importante, una delibera sull'informatizzazione del PRG, che è il numero 2019/130/00040.

PRESIDENTE: Grazie Sindaco. Vorrei anche chiedere ai Consiglieri presenti eventualmente visto che c'è stata questa disponibilità del Sindaco a dare più tempo per discutere sugli indirizzi per le nomine, se ci fossero altri emendamenti sarebbe opportuno farli pervenire all'ufficio di Presidenza in maniera tale che si possa lavorare per acquisire i pareri di competenza. Questo anche per snellire poi i lavori del prossimo Consiglio che probabilmente sarà tra il 23 e il 27 o il 30 di dicembre.

Prima di porre in votazione la proposta del Sindaco chiedo se c'è un intervento a favore e un intervento contro. Pongo in votazione la proposta di anticipazione avanzata dal Sindaco della proposta 2019/13000040. È aperta la votazione.

VOTAZIONE

PRESIDENTE: È chiusa la votazione. Presenti 27, favorevoli 27.

A questo punto anticipiamo la discussione sulla proposta 2019/130/00040: "*Informatizzazione del PRG aggiornata ex articolo 12 comma 3bis legge regionale numero 20 del 2001*". L'Assessore proponente in questo caso è il Sindaco, prego.

SINDACO: Grazie Presidente. Abbiamo vettorializzato il Piano Regolatore Generale che è su supporto cartaceo, e man mano che facciamo gli approfondimenti ci sono delle rettifiche che vanno fatte, dei riporti di perimetrazione specifica, delle rettifiche di errore materiale, alcune rettifiche invece vanno fatte a seguito di sentenze, ci sono dei verbali di allineamento e in questo caso stiamo presentando 42 modifiche rispetto alla vettorializzazione che avevamo introdotto, ne arriveranno degli altri man mano che vengono fatti gli approfondimenti tra la vettorializzazione e il supporto cartaceo.

PRESIDENTE: È aperta la discussione. Chi si iscrive a parlare? Nessuno. È chiusa la discussione. Ci sono dichiarazioni di voto? Nessuna.

Pongo in votazione la proposta 2019/130/00040. È aperta la votazione. Prego.

VOTAZIONE

PRESIDENTE: È chiusa la votazione. Presenti 26, favorevoli 20, nessun contrario, 6 astenuti. Il Consiglio approva. Non è chiesta l'immediata eseguibilità.



COMUNE DI BARI

Ripartizione Urbanistica ed Edilizia Privata

OGGETTO: **Provvedimento consiliare avente ad oggetto "Informatizzazione del PRG. Aggiornamento ex art. 12 comma 3-bis L.R. n. 20/2001 e s.m.i."**
Attestazione della sussistenza delle specifiche condizioni di esclusione dalle procedure di VAS (art. 7 punto 2) del Regolamento Regionale 09.10.2013, n. 18

IL DIRETTORE

CONSIDERATO che:

- Il Comune di Bari con deliberazione di Consiglio Comunale n.3 del 17.01.2013 ha approvato il "Rapporto informatizzato del p.r.g. su aerofotogrammetrico. Approvazione ai sensi dell'art. 12 della L.R. n.20/2001 modificata ed integrata dalla L.R. n.5 del 25 febbraio 2010, comma 3 lett A) – B) – D), della digitalizzazione del p.r.g. che configura variante urbanistica non soggetta ad approvazione regionale ex L.R. n.56/1980", che costituisce la trasposizione digitale della zonizzazione del Piano Regolatore Generale redatto dall'arch. Ludovico Quaroni;
- il richiamato provvedimento da atto che il sistema informativo territoriale basato su un archivio, per la gran parte cartaceo, è uno strumento in evoluzione che costituisce supporto imprescindibile delle attività di governo della città, dalla predisposizione di strumenti di pianificazione alla comparazione di dati socio-economici;
- la consultazione della strumentazione urbanistica digitalizzata, resa disponibile anche ad utenti esterni sul SIT comunale ha dato la possibilità di rilevare alcuni errori materiali della trasposizione digitale;
- il Settore Pianificazione del Territorio – PRG ha, pertanto, effettuato una ricognizione del "rapporto digitalizzato" approvato individuando ambiti del territorio comunale che non riportano il regime giuridico vigente per gli stessi per diversi ordini di ragioni:
 - meri errori materiali (errata/mancata perimetrazione) in sede di "rapporto digitalizzato";
 - intervenute modifiche alle destinazioni urbanistiche per effetto di varianti approvate dal Consiglio Comunale o da altri enti istituzionali, o per progetti di opera pubblica in variante al PRG;
 - disegno di dettaglio dei limiti fra zone contigue a diversa destinazione omogenea in esito a verbali di allineamento rilasciati;
 - recepimento di sentenze del giudice amministrativo o del Consiglio di Stato;
- la Legge Regionale 20 luglio 2001 n.20 (Norme generali di governo e uso del territorio) prevede all'art.12 comma 3-bis testualmente prevede che:
"La deliberazione motivata del Consiglio Comunale che apporta variazioni agli strumenti urbanistici generali vigenti non costituisce variante urbanistica quando concerne:
 - a) la mera digitalizzazione in formato vettoriale degli strumenti urbanistici generali vigenti, nel sistema di proiezione cartografica della carta tecnica regionale;
 - b) le modifiche obbligatorie delle perimetrazioni e della relativa disciplina, ove determinate dall'adeguamento a nuovi vincoli ambientali, paesaggistici o culturali, a disposizioni normative o a piani o programmi sovraordinati, in caso di esclusivo recepimento delle prescrizioni ivi contenute;
 - c) la correzione di meri errori materiali contenuti nelle NTA, nella cartografia o negli altri elaborati, nonché l'eliminazione di contrasti tra elaborati dello stesso strumento, per i quali sia evidente dagli atti e univocamente desumibile la reale volontà dell'amministrazione".
- le modifiche rappresentate rientrano nella fattispecie di cui alle lettere a), b) e c) devono essere recepite in modifica/aggiornamento del SIT tramite apposito provvedimento consiliare che non comporta variante allo strumento urbanistico vigente e non è sottoposto a controllo di compatibilità regionale;

VISTI:

- gli atti d'Ufficio;
- la deliberazione consiliare n. 3 del 17.01.2013;
- l'art.12 comma 3-bis della L.r. n. 20/2001 e s.m.i.;
- la L.r. n. 44/2012 e s.m.i.;



COMUNE DI BARI

Ripartizione Urbanistica ed Edilizia Privata

- l'art. 7 del R.R. n. 18/2013;

RITENUTO di poter inquadrare le citate modifiche non comportanti variante allo strumento urbanistico, nella fattispecie di esclusione da Valutazione Ambientale Strategica - VAS, ai sensi e per gli effetti dell'art. 7 (Registrazione dei piani urbanistici comunali esclusi dalle procedure di VAS) comma 2 lett. a) punti I-II-III e IV del R.R. 18/2013, trattandosi di modifiche ai piani urbanistici comunali, che si riferiscono a:

- I. correzione di meri errori negli elaborati scritto-grafici;
- II. verifica di perimetrazioni conseguenti alla diversa scala di rappresentazione grafica del piano;
- III. precisazione dei tracciati viari derivanti dalla loro esecuzione;
- IV. adeguamento o rettifica di limitata entità delle perimetrazioni degli strumenti urbanistici attuativi, derivanti dalle precisazioni e modifiche definite ai punti i, ii, e iii della lettera a)

ATTESTA che

Per la "Informatizzazione del PRG. Aggiornamento ex art. 12 comma 3-bis L.R. n. 20/2001 e s.m.i." sussistono le condizioni di esclusione dalle procedure di VAS, giusta art. 7, comma 2 lett. a) punti I-II-III e IV del R.R.n.18/2013.

POS Varianti al PG
arch. Costanza Sorrenti

Il Direttore di Ripartizione
Ing. Pompeo Colacicco



REGIONE PUGLIA

DIPARTIMENTO MOBILITÀ, QUALITÀ URBANA, OPERE PUBBLICHE, ECOLOGIA E PAESAGGIO
SEZIONE AUTORIZZAZIONI AMBIENTALI

Protocollo uscita: r_puglia/AOO_089/24/01/2018/0000766

Comune di Bari
Settore Pianificazione del Territorio - PRG
Mail Pec lottizzazioni.comunebari@pec.rupar.puglia.it

Si trasmette esclusivamente per via telematica ai sensi dell'art. 43 del d.p.r. 445/2000 e s.m.i. e dell'art. 47 del d.lgs. 82/2005 e s.m.i.

p.c.
Comune di Bari
urbanistica.comunebari@pec.rupar.puglia.it

Oggetto: Regolamento regionale 9 ottobre 2013, n. 18, art. 7, comma 4 - avvio della registrazione del piano urbanistico comunale denominato "Informatizzazione del PRG. Aggiornamento ex art. 12 comma 3-bis L.R. n. 20/2001 e s.m.i.". Riferimento: nota prot. del Comune di Bari, n. 20611 del 23/01/2018, acquisita al prot. della Sezione Regionale Autorizzazioni Ambientali n. 0000765 del 24/01/2018.

Si prende atto che in data odierna e' stata avviata la procedura di registrazione - ai sensi del comma 7.4 del regolamento regionale 9 ottobre 2013, n. 18 - del piano urbanistico comunale denominato "Informatizzazione del PRG. Aggiornamento ex art. 12 comma 3-bis L.R. n. 20/2001 e s.m.i."

La sussistenza delle condizioni per l'applicazione delle pertinenti disposizioni del comma 7.2 del predetto regolamento regionale, e' stata attestata con la nota prot. del Comune di Bari, n. 20611 del 23/01/2018, acquisita al prot. della Sezione Regionale Autorizzazioni Ambientali n. 0000765 del 24/01/2018.

Entro trenta giorni da oggi, questa Sezione comunichera' a codesta amministrazione comunale la conclusione della procedura di registrazione, oppure, qualora il piano in oggetto risulti compreso nel campione identificato attraverso la metodologia definita con determinazione del Dirigente del Servizio Ecologia n. 18 del 9/10/2013, l'avvio del procedimento di verifica della sussistenza delle condizioni di esclusione, prevista al comma 7.3 del r.r. 18/2013.

Giova ricordare che, ai sensi del comma 7.5 del r.r. 18/2013, la registrazione dei piani urbanistici comunali esclusi dalle procedure di VAS deve concludersi precedentemente all'adozione, laddove prevista, e comunque nelle fasi preliminari della procedura di formazione. Per i piani urbanistici comunali che risultavano adottati alla data di entrata in vigore della legge regionale 14 dicembre 2012, n. 44, la predetta registrazione e' effettuata anteriormente all'approvazione.

Restando a disposizione per ogni ulteriore chiarimento, si inviano cordiali saluti.

La Dirigente della Sezione Autorizzazioni Ambientali
(Dott.ssa Antonietta Riccio)

La firma autografa della dirigente è sostituita a mezzo stampa ai sensi dell'art. 3, comma 2 del d.lgs. 39/1993 e s.m.i.



REGIONE PUGLIA

DIPARTIMENTO MOBILITÀ, QUALITÀ URBANA, OPERE PUBBLICHE, ECOLOGIA E PAESAGGIO
SEZIONE AUTORIZZAZIONI AMBIENTALI

Protocollo uscita: r_puglia/AOO_089/26/01/2018/0000901

Si trasmette esclusivamente per via telematica ai sensi dell'art. 43 del d.p.r. 445/2000 e s.m.i. e dell'art. 47 del d.lgs. 82/2005 e s.m.i.

Comune di Monopoli
A.O. IV Tecnica - Edilizia Privata, Urbanistica ed Ambiente
Mail Pec sue@pec.comune.monopoli.ba.it

Comune di Bari
Settore Pianificazione del Territorio - PRG
Mail Pec lottizzazioni.comunebari@pec.rupar.puglia.it

Regione Puglia, Sezione Tutela e Valorizzazione del Paesaggio
servizio.assettoterritorio@pec.rupar.puglia.it

Regione Puglia, Sezione Urbanistica
serviziourbanistica.regione@pec.rupar.puglia.it

p.c.
Comune di Bari
urbanistica.comunebari@pec.rupar.puglia.it

Oggetto: Regolamento regionale 9 ottobre 2013, n. 18, art. 7, comma 3 - definizione del campione di piani urbanistici comunali, registrati secondo le modalita' previste al comma 4, art. 7 del r.r. 18/2013 nel periodo 29/12/2017 - 25/01/2018 che devono essere sottoposti alle verifiche di sussistenza delle pertinenti condizioni di esclusione dalle procedure di VAS.

In attuazione delle previsioni del comma 7.3 del regolamento regionale 9 ottobre 2013, n. 18, questa Sezione ha provveduto ad effettuare una ricognizione dei piani urbanistici comunali per i quali risulta avviata la registrazione ai sensi del comma 7.4 del r.r. 18/2013 - nel periodo 29/12/2017 - 25/01/2018. I predetti piani sono elencati nella tabella 1.

Tabella 1: piani urbanistici comunali per i quali e' stata avviata la procedura di registrazione ai sensi del comma 7.4 del r.r. 18/2013, nel periodo 29/12/2017 - 25/01/2018.

Autorita' Procedente	Denominazione Piano	Tipologia ai sensi del comma 7.2 del r.r. 18/2013	Riferimento attestazione sussistenza condizioni di esclusione
Comune di Monopoli	PUE tra via Puccini e via Traiana Romana con destinazione "Contesti per servizi di nuovo impianto destinati a ERS"	7.2.f	31953 del 12/06/2017
Comune di Bari	Informatizzazione del PRG. Aggiornamento ex art. 12 comma 3-bis L.R. n. 20/2001 e s.m.i.	7.2.a.i	20611 del 23/01/2018

In seguito, sulla base della metodologia definita con determinazione del Dirigente del Servizio Ecologia n. 12 del 14/01/2014, adottata di concerto con il Dirigente del Servizio Urbanistica e con la Dirigente del Servizio Assetto del Territorio - come previsto al comma 9.1 del r.r. 18/2013-, e' stato selezionato il campione di piani urbanistici comunali per i quali e' richiesta la verifica della sussistenza delle condizioni di esclusione dalle procedure di valutazione ambientale strategica (VAS), ai sensi del comma 7.3 del predetto regolamento. I piani selezionati sono elencati nella tabella 2.

Tabella 2: piani urbanistici comunali selezionati ai fini della verifica della sussistenza delle condizioni di esclusione prevista al comma 7.3 del r.r. 18/2013, nel periodo 29/12/2017 - 25/01/2018.

Autorita' Procedente	Denominazione Piano	Tipologia ai sensi del comma 7.2 del r.r. 18/2013	Riferimento attestazione sussistenza condizioni di esclusione
Comune di Monopoli	PUE tra via Puccini e via Traiana Romana con destinazione "Contesti per servizi di nuovo impianto destinati a ERS"	7.2.f	31953 del 12/06/2017
Comune di Bari	Informatizzazione del PRG. Aggiornamento ex art. 12 comma 3-bis L.R. n. 20/2001 e s.m.i.	7.2.a.i	20611 del 23/01/2018

Con la presente, si comunica pertanto l'avvio dei procedimenti di verifica della sussistenza delle condizioni per l'applicazione delle pertinenti disposizioni del comma 7.2 del r.r. 18/2013, relativi ad ognuno dei piani urbanistici comunali elencati nella tabella 2. Entro trenta giorni da oggi, questa Sezione concluderà tali procedimenti con provvedimenti espressi che in caso di esito negativo, illustreranno le ragioni ostative all'applicazione delle pertinenti condizioni di esclusione, e indicheranno a quale procedura di VAS debba essere sottoposto il piano urbanistico comunale di cui trattasi. Si evidenzia che, ai sensi del comma 7.4 del r.r. 18/2013, le autorità procedenti sono tenute a dare atto della conclusione del procedimento di verifica della sussistenza delle condizioni di esclusione, nei provvedimenti di adozione e approvazione definitiva dei piani urbanistici comunali. La presente comunicazione e' trasmessa alle Sezioni regionali Tutela e Valorizzazione del Paesaggio e Urbanistica, ai fini della consultazione prevista al comma 7.4 del r.r. 18/2013, come stabilito con la citata determinazione del Servizio Ecologia n. 12 del 14/01/2014.

I piani urbanistici comunali per i quali è stata avviata la procedura di registrazione ai sensi del comma 7.4 del r.r. 18/2013, nel periodo 29/12/2017 - 25/01/2018 , e che non sono stati selezionati ai fini della verifica della sussistenza delle condizioni di esclusione prevista al comma 7.3 del medesimo regolamento, sono invece elencati nella tabella 3. Per i predetti piani urbanistici comunali si è conclusa la procedura di registrazione prevista al comma 7.4 del r.r. 18/2013, fermo restando che le autorità procedenti sono tenute a darne atto nei provvedimenti di adozione e approvazione definitiva dei medesimi piani. Si sottolinea che le amministrazioni comunali, in qualità di autorità procedenti, sono pienamente responsabili della corretta applicazione delle disposizioni del comma 7.2 del r.r. 18/2013, in un contesto di ampia pubblicità, trasparenza e diffusione delle informazioni da parte delle pubbliche amministrazioni - disciplinate in termini generali dal d.lgs. 33/2013 (in particolare, agli articoli 39 e 40) e attuate nel caso particolare per mezzo dell'attivazione di una sezione dedicata sul portale ambientale della Regione Puglia (all'indirizzo web <http://ambiente.regione.puglia.it>, sezione "Ecologia/VAS/Elenchi", pagina "Piani esclusi da VAS r.r 18-2013").

Tabella 3: piani urbanistici comunali per quali si è conclusa la procedura di registrazione prevista al comma 7.4 del r.r. 18/2013 -, nel periodo 29/12/2017 - 25/01/2018.

Autorita' Procedente	Denominazione Piano	Tipologia ai sensi del comma 7.2 del r.r. 18/2013	Riferimento attestazione sussistenza condizioni di esclusione
----------------------	---------------------	---	---

Restando a disposizione per ogni ulteriore chiarimento, si inviano cordiali saluti.

La Dirigente della Sezione Autorizzazioni Ambientali
(Dott.ssa Antonietta Riccio)

La firma autografa della dirigente è sostituita a mezzo stampa ai sensi dell'art. 3, comma 2 del d.lgs. 39/1993 e s.m.i.



ATTO DIRIGENZIALE

La presente determinazione, ai sensi del comma 3 art. 16 DPGR n. 443/2015, è pubblicata in data odierna all'Albo di questo Servizio dove resterà affissa per dieci giorni lavorativi consecutivi.

Modugno, 19/03/2018

Il Responsabile del Servizio Pubblicazione
Sig. Carlo Tedesco

N. 048 del 19/03/2018
del Registro delle Determinazioni

Codice CIFRA: 089/DIR/2018/00048


Codifica adempimenti L.R. 15/08 (trasparenza)	
Ufficio istruttore	<input checked="" type="checkbox"/> Sezione
Tipo materia	<input type="checkbox"/> PO FESR 2007-2013 <input checked="" type="checkbox"/> Altro
Privacy	<input type="checkbox"/> SI <input checked="" type="checkbox"/> NO
Pubblicazione integrale	<input checked="" type="checkbox"/> SI <input type="checkbox"/> NO

OGGETTO: Regolamento Regionale del 9 ottobre 2013, n.18. Registrazione dei piani urbanistici comunali esclusi dalle procedure di VAS - Verifica di sussistenza delle pertinenti condizioni di esclusione dei piani selezionati in applicazione della metodologia di campionamento stabilita con Determinazione del Dirigente del Servizio Ecologia n. 12 del 14/01/2014. "Informatizzazione del P.R.G. aggiornato ex art. 12 comma 3-bis della L.R. 20/2001 e ss. mm. ii.". Autorità procedente: Comune di Bari.

L'anno 2018, addì 19 del mese di marzo, presso la sede del Dipartimento Mobilità, Qualità Urbana, Opere Pubbliche, Ecologia e Paesaggio – Sezione Autorizzazioni Ambientali, Viale delle Magnolie n.6/8, Z.I. Modugno (BA), sulla scorta dell'istruttoria espletata dalla Sezione;

La Dirigente della Sezione Autorizzazioni Ambientali

- Vista** la Legge Regionale 4 febbraio 1997 n. 7;
- Visto** l'art.32 della Legge n.69 del 18 giugno 2009, che prevede l'obbligo di sostituire la pubblicazione tradizionale all'Albo Ufficiale con la pubblicazione di documenti digitali sui siti informatici;
- Visto** l'art. 18 del d.lgs. n. 196/2003 "Codice in materia di protezione dei dati personali" in merito ai principi applicabili ai trattamenti effettuati dai soggetti pubblici;
- Visto** il D.lgs. n. 33 del 14/03/2013 "Riordino della disciplina riguardante gli obblighi di pubblicità, trasparenza e diffusione di informazioni da parte delle pubbliche amministrazioni".
- Visti** gli artt. 14 e 16 del D.lgs. n. 165/2001 "Norme generali sull'ordinamento del Lavoro alle dipendenze delle amministrazioni pubbliche";
- Visto** il D.lgs. 152/2006 e ss. mm. ii.;
- Vista** la L. 241/1990 e ss. mm. ii.
- Vista** la Legge Regionale 14 dicembre 2012, n. 44, "Disciplina regionale in materia di valutazione ambientale strategica" e ss. mm. ii.;
- Visto** il Regolamento Regionale del 9 ottobre 2013, n.18, "Regolamento di attuazione della legge regionale 14 dicembre 2012, n. 44 (Disciplina regionale in materia di valutazione ambientale strategica), concernente piani e programmi urbanistici comunali", pubblicato sul BURP n. 134 del 15/10/2013;



SEZIONE AUTORIZZAZIONI AMBIENTALI

Vista la Determinazione del Dirigente del Servizio Ecologia n. 12 del 14/01/2014, adottata di concerto con il Dirigente del Servizio Urbanistica e con la Dirigente del Servizio Assetto del Territorio, con cui è stata definita la metodologia di campionamento per la selezione dei piani urbanistici comunali per i quali è richiesta la verifica della sussistenza delle condizioni di esclusione dalle procedure di valutazione ambientale strategica (VAS), ai sensi del comma 7.3 del predetto regolamento regionale;

Visto il D.P.G.R. 31 luglio 2015, n. 443 con cui è stato approvato l'Atto di Alta Organizzazione relativo all'adozione del modello organizzativo denominato "Modello Ambidestro per l'Innovazione della macchina Amministrativa regionale - MAIA", - Dipartimenti - Sezioni - Servizi;


Vista la DGR del 08.04.2016 n. 458 con la quale sono state definite le Sezioni dei Dipartimenti e delle relative funzione nonché la collocazione provvisoria dei Servizi regionali alle dipendenze delle strutture di nuova istituzione;

Vista la DGR del 29.07.2016 n. 1176 con la quale è stata conferita alla dott.ssa Antonietta Riccio la dirigenza della Sezione Autorizzazioni Ambientali;

PREMESSO CHE:

- in data 24.01.2018 il Comune di Bari, accedeva alla procedura telematica di registrazione delle condizioni di esclusione dalle procedure di VAS di cui all'art. 7, comma 7.4 del R.R. 18/2013, trasmettendo, tramite la piattaforma informatizzata accessibile dal Portale Ambientale regionale, la seguente documentazione, in formato elettronico, inerente la **"Informatizzazione del P.R.G. aggiornato ex art. 12 comma 3-bis della L.R. 20/2001 e ss. mm. ii. "**:
 - nota prot. n. 20611 del 23.01.2018 del Comune di Bari, a firma del Direttore di Ripartizione ing. Pompeo Colacicco, quale atto di attestazione delle condizioni di esclusione dalle procedure di VAS della Variante in oggetto, ai fini dell'espletamento degli adempimenti in materia di VAS ai sensi della L.R. n. 44/2012 e ss. mm. ii. e del R.R. n. 18/2013;
 - Deliberazione del Consiglio Comunale n. 2013/00003 del 17.01.2013, quale atto di formalizzazione della Variante di che trattasi;
 - F_168586_Limite Comunale Definitivo 22.04.2014 (da CTR modificato).zip
 - F_168591_Atto20180123173625_rapporto 2013.pdf
 - F_168601_Stralci Grafici_Rapporto.pdf
- nell'ambito della predetta procedura telematica il Comune di Bari provvedeva a selezionare la disposizione di cui all'**art.7, comma 7.2, lettera a) punto I)** del Regolamento regionale n.18/2013, per la variazione di piano in oggetto;
- in data 24.01.2018 la Regione Puglia – Sezione Autorizzazioni Ambientali:
 - provvedeva all'assolvimento degli obblighi di cui all'art.7.4 del R.R. 18/2013, tramite la pubblicazione della suddetta documentazione sulla piattaforma informatizzata, accessibile tramite Portale ambientale regionale: (http://ecologia.regione.puglia.it/portal/sit_vas);
 - inviava, tramite posta elettronica certificata, la nota prot.n. AOO_089_766 del 24.01.2018, con cui comunicava al Comune di Bari – Settore Pianificazione del Territorio e PRG la presa d'atto dell'avvio della suddetta procedura di registrazione;
- in data 26.01.2018 la Regione Puglia – Sezione Autorizzazioni Ambientali, con nota prot.n. AOO_089_901 inviata a mezzo PEC, comunicava, tra gli altri, al Comune di Bari, l'avvio del procedimento di verifica a campione di sussistenza delle pertinenti condizioni di esclusione dalle procedure di VAS, ai sensi del citato articolo 7, comma 4 del R.R. 18/2013;
- la predetta nota prot. 901/2018 veniva trasmessa anche alle Sezioni regionali Urbanistica e Tutela e Valorizzazione del Paesaggio in attuazione della succitata Determinazione del Dirigente del Servizio Ecologia n. 12 del 14.01.2014, per l'espressione del contributo istruttorio di propria competenza;

Tutto quanto sopra premesso,



SEZIONE AUTORIZZAZIONI AMBIENTALI

RILEVATO che la informatizzazione del P.R.G. del comune di Bari si è resa necessaria a seguito della [...] *realizzazione del sistema informativo territoriale fondato su un archivio (banca dati) in continua evoluzione per l'acquisizione di dati ed in particolare dei dati cartografici aggiornati in tempo reale* [...] (cfr., Deliberazione del Consiglio Comunale n. 2013/00003 del 17.01.2013);

VERIFICATO sulla base della documentazione prodotta dall'autorità precedente, che la informatizzazione del P.R.G. in oggetto rappresenta [...] *la trasposizione digitale della zonizzazione del p.r.g. rappresentata dalla cartografia ufficiale, esistente agli atti dell'Ufficio [...] mediante verifica di perimetrazioni conseguenti alla diversa scala di rappresentazione grafica del piano, precisazione dei tracciati viari derivanti dalla loro esecuzione nonché adeguamento e/o rettifica di limitata entità delle perimetrazioni dei P.U.E. derivanti dalle verifiche,* [...] (cfr., Deliberazione del Consiglio Comunale n. 2013/00003 del 17.01.2013).

ATTESO che ai sensi dell'art. 7, comma 7.2 lettera a) del R.R. n. 18/2013 e ss.mm.ii. si ritengono assolti gli adempimenti in materia di VAS, qualora siano rispettate le specifiche condizioni contenute in ciascun punto, in esito alla conclusione della procedura disciplinata al comma 7.4.;

RITENUTO, sulla base di quanto su rilevato e verificato, di poter dichiarare la sussistenza delle condizioni di esclusione di cui all'articolo 7, comma 7.2, lettera a), punto i) del Regolamento Regionale 9 ottobre 2013, n. 18 e, conseguentemente, assolti gli adempimenti in materia di Valutazione Ambientale Strategica per la Variante urbanistica denominata **"Informatizzazione del P.R.G. aggiornato ex art. 12 comma 3-bis della L.R. 20/2001 e ss. mm. ii."**, demandando all'autorità precedente l'assolvimento degli obblighi stabiliti all'art.7.4. dall'articolo 7 del suddetto regolamento, con particolare riferimento all'obbligo di dare atto della conclusione della presente procedura di registrazione nei provvedimenti comunali di adozione/approvazione definitiva, tramite regolarizzazione della Deliberazione n. 2013/00003 del 17.01.2013;

RITENUTO, altresì, di dover precisare che il presente provvedimento:

- si riferisce esclusivamente alla procedura di registrazione di cui all'art. 7 del Regolamento regionale n.18/2013 della modifica di piano denominata **"Informatizzazione del P.R.G. aggiornato ex art. 12 comma 3-bis della L.R. 20/2001 e ss. mm. ii."** del Comune di Bari;
- non esonera l'autorità precedente e/o il proponente dall'acquisizione di autorizzazioni, intese, concessioni, licenze, pareri, nulla osta e assensi, comunque denominati, in materia ambientale, qualora ne ricorrano le condizioni per l'applicazione;

Verifica ai sensi del D.lgs. n. 196/2003

Garanzia della riservatezza

La pubblicazione dell'atto all'albo, salve le garanzie previste dalla L. 241/90 e ss. mm. ii. in tema di accesso ai documenti amministrativi, avviene nel rispetto della tutela della riservatezza dei cittadini, tenuto conto di quanto disposto dal d.lgs. 196/2003 in materia di protezione dei dati personali, nonché dal vigente Regolamento Regionale n. 5/2006 per il trattamento dei dati sensibili e giudiziari.

Ai fini della pubblicazione legale, l'atto destinato alla pubblicazione è redatto in modo da evitare la diffusione di dati personali identificativi non necessari, ovvero il riferimento a dati sensibili. Qualora tali dati fossero indispensabili per l'adozione dell'atto, essi sono trasferiti in documenti separati esplicitamente richiamati.

Non ricorrono gli obblighi di cui agli artt. 26 e 27 del D.lgs. 14 marzo 2013 n. 33

"COPERTURA FINANZIARIA AI SENSI DELLA L.R. 28/01 E S.M. E I."

Il presente provvedimento non comporta implicazioni di natura finanziaria sia di entrata che di spesa e dallo stesso non deriva alcun a carico del bilancio regionale.

DETERMINA



SEZIONE AUTORIZZAZIONI AMBIENTALI

- di **dichiarare** tutto quanto espresso in narrativa, che qui si intende integralmente riportato, parte integrante del presente provvedimento;
- di **dichiarare** la sussistenza delle condizioni di esclusione di cui all'art.7, comma 7.2, lettera a) punto I) del Regolamento Regionale 9 ottobre 2013, n. 18 e, conseguentemente, di dichiarare assolti gli adempimenti in materia di Valutazione Ambientale Strategica per la modifica al P.R.G. del comune di Bari denominata **"Informatizzazione del P.R.G. aggiornato ex art. 12 comma 3-bis della L.R. 20/2001 e ss. mm. ii."**;
- di demandare al Comune di Bari, in qualità di autorità procedente, l'assolvimento degli obblighi stabiliti dall'articolo 7 del suddetto regolamento, con particolare riferimento all'obbligo di dare atto della conclusione della presente procedura nell'ambito dei provvedimenti di adozione e/o approvazione della variante in oggetto, tramite regolarizzazione della Deliberazione del Consiglio Comunale n. 2013/00003 del 17.01.213;
- di notificare a mezzo PEC il presente provvedimento all'Autorità procedente – Comune di Bari – Ripartizione Urbanistica ed Edilizia Privata (urbanistica.comunebari@pec.rupar.puglia.it);
- di trasmettere il presente provvedimento:
- alla Segreteria della Giunta Regionale, in copia conforme all'originale;
- all'Ufficio del Bollettino Ufficiale della Regione Puglia, per la sua pubblicazione integrale sul BURP;
- all'Assessorato regionale alla Qualità del Territorio – Sezioni Urbanistica e Tutela e Valorizzazione del Paesaggio;
- al Servizio Regionale competente alla pubblicazione all'Albo Telematico Unico Regionale delle Determinazioni Dirigenziali, nell'apposita sezione del portale istituzionale www.regione.puglia.it;
- di pubblicare, il presente provvedimento, redatto in unico originale e costituito da n. 6 facciate:
- sul Portale Ambientale dell'Assessorato alla Qualità dell'Ambiente, <http://ecologia.regione.puglia.it>;
- sulla piattaforma informatizzata, accessibile tramite portale ambientale regionale (all'indirizzo <http://www.sit.puglia.it/portal/ambiente>), in attuazione degli obblighi di pubblicità stabiliti dall'art. 7.4 del Regolamento regionale n.18/2014.

La Dirigente della Sezione Autorizzazioni Ambientali

(Dott.ssa Antonietta Riccio)

I sottoscritti attestano che l'istruttoria tecnico-amministrativa loro affidata è stata espletata nel rispetto della vigente normativa regionale, nazionale e comunitaria e che il presente schema di provvedimento è conforme alle risultanze istruttorie.

Il Funzionario istruttore

(Dott. Gaetano Sassanelli)

P.O.VAS

(Dott.ssa Simona Ruggiero)



**REGIONE
PUGLIA**

**DIPARTIMENTO MOBILITÀ, QUALITÀ URBANA, OPERE
PUBBLICHE, ECOLOGIA E PAESAGGIO**

SEZIONE AUTORIZZAZIONI AMBIENTALI

Il presente provvedimento ai sensi di quanto previsto dall'art. 16 c. 3 del DPGR n. 161 del 22.02.2008 viene pubblicato all'Albo dal 19/03/18 al _____

L'Addetto alla Pubblicazione
(Carlo Tedesco)

ATTESTAZIONE DI AVVENUTA PUBBLICAZIONE

Il sottoscritto, P.O. Affari Generali, visti gli atti d'ufficio,

ATTESTA

Che la presente determinazione è stata affissa all'Albo della Sezione Autorizzazioni Ambientali – Via delle Magnolie, 6-8 z.i. – Modugno – per 10 (dieci) giorni lavorativi, dal 19/03/18 al _____.

P.O. Affari Generali
(Mario Mastrangelo)

Il presente verbale viene sottoscritto nei modi di legge:

IL PRESIDENTE
Michelangelo Cavone

IL SEGRETARIO GENERALE
Donato Susca

Si certifica che la presente deliberazione è stata pubblicata all'Albo Pretorio on line del Comune dal 14/01/2020 e vi rimarrà per 15 giorni consecutivi.

Responsabile dell'Albo Pretorio
Isabella Loconte

Bari, 14/01/2020

CERTIFICATO DI PUBBLICAZIONE

Su relazione dell'incaricato si certifica che la presente delibera è stata pubblicata all'Albo Pretorio on line del Comune di Bari dal 14/01/2020 al 28/01/2020.

L'incaricato

Bari, 15/01/2020

CERTIFICATO DI ESECUTIVITA'

Si certifica che la presente deliberazione è divenuta esecutiva per decorrenza dei termini di pubblicazione di cui all'art. 134 TUEL.

Responsabile dell'Albo
Pretorio---
Isabella Loconte

Documento informatico firmato digitalmente ai sensi del d.lgs n. 82/2005, del t.u. n. 445/2000 e norme collegate, il quale sostituisce il documento cartaceo e la firma autografa; il documento informatico è memorizzato digitalmente ed è rintracciabile sul sito internet <http://albo.comune.bari.it>