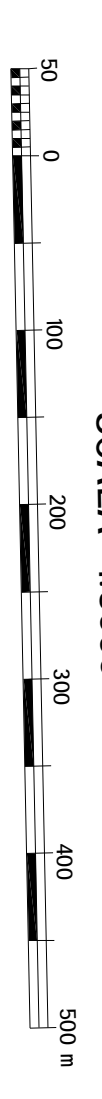

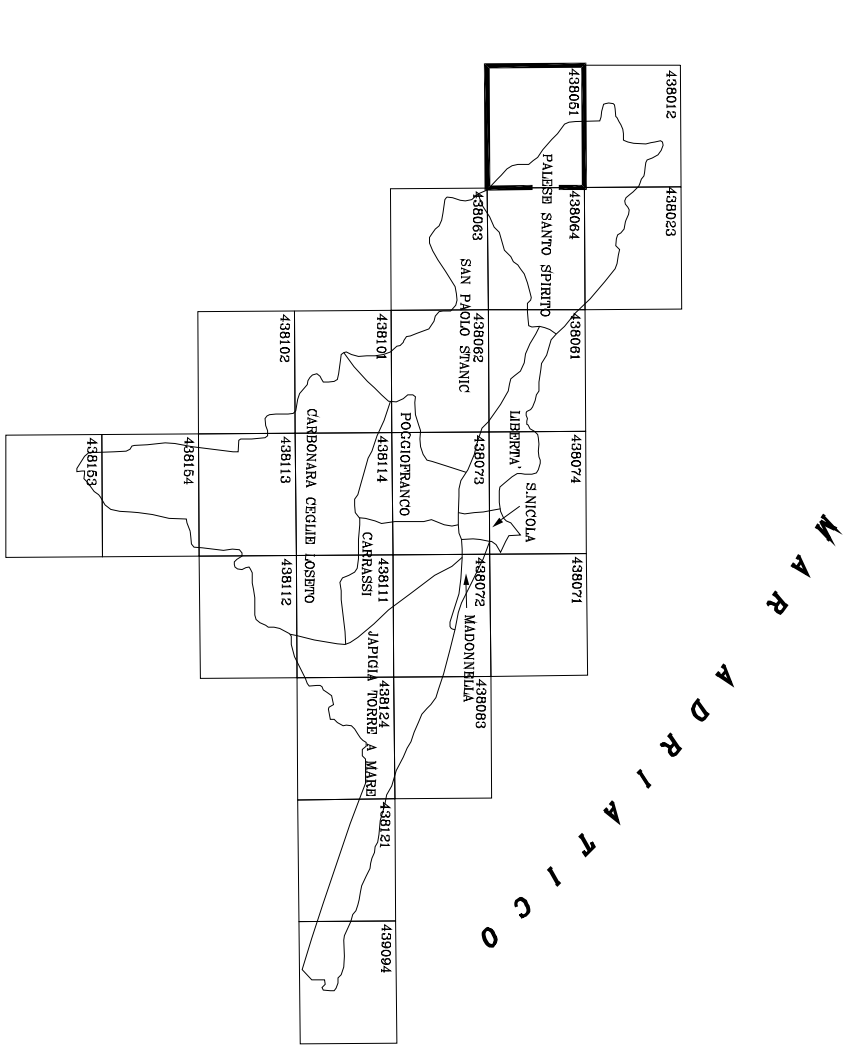


SCALA 1:5000



RAPPRESENTAZIONE CONGRUENTE DI GAISSANOCA
CANTIERE AUTONOMO DI INTERESSE REGIONALE
ALTIMETRIA RIFFERITA AL LIVELLO MEDIO DEL MARE
L'EDUISTANZA FRA LE CURVE E' DI 5 M

QUADRO DIVISIONE DELLE TAVOLE 1:5000



LEGENDA

Edificio civile	Muro di sostegno
Capannoni industriali	Muro a secco
Edificio religioso	Stipa
Edificio storico	Linea elettrica
Edificio in costruzione	Acquedotto
Monumento	Concreto
Barocca	Vasca
Talajo	Quarto di suolo
Serra	Scarpato roppr.
Ferrovia	Scarpato non roppr.
Strada asfaltata	Curve di livello
Strada non asf.	Limite cultura
Santiero	Adorato
Macchia	Vigneto
Muro in calce	Limite Comunale

COLLAUDATORE: Prof. Ing. Mauro Caprioli

S.I.T. s.r.l.
SISTEMI DI PROGETTAZIONE TERRITORIALE
P.O. BOX 10001 (BA) - TEL. 080/400000