

“Stima a fini Assicurativi”



COMUNE DI BARI

Comune di Bari

Corso Vittorio Emanuele, 84
70122 Bari
ITALY

Stima Preliminare per

Assicurazione con Dichiarazione di Valore

Di

PARTITA FABBRICATI

**Fabbricati - Connessioni ed Infrastrutture - Dotazioni
Generali di Servizio**

PARTITA CONTENUTI

Arredi

siti nel Comune di Bari

Sommario

1. PREMESSA	3
2. LIMITI DI INDAGINE E RESPONSABILITA'	3
3. CRITERI DI VALUTAZIONE.....	3
4. CRITERI DI RAGGRUPPAMENTO DEI BENI STIMATI.....	5
5. DESCRIZIONE DEGLI ENTI OGGETTO DI VALUTAZIONE	5
5.1 SCHEDE DI DETTAGLIO DI ALCUNI FABBRICATI SIGNIFICATIVI	6
6. RISERVATEZZA.....	11
7. ENTI ESCLUSI.....	11

1. PREMESSA

La presente stima è stata eseguita per determinare i “**Valori di assicurazione a Nuovo (VN)**” degli enti qui di seguito descritti e riscontrati mediante diretto sopralluogo in conformità alla “**Convenzione Speciale per Assicurazione con Dichiarazione di Valore**”

<i>STIMA INIZIALE</i>	<i>Novembre</i>	<i>2021</i>
<i>AGGIORNAMENTO</i>	<i>N°</i>	<i>00</i>
<i>DATA VERIFICA TECNICO</i>	<i>Settembre</i>	<i>2021</i>
<i>DATA DI RIFERIMENTO DEI VALORI</i>	<i>Novembre</i>	<i>2021</i>

I beni descritti nel presente elaborato sono considerati nella loro attuale utilizzazione e questa stima esclude qualsiasi considerazione statistica o previsionale legata ad eventuali future variazioni, o a contingenti fattori di mercato, o ad altre variazioni, in quanto è riferita all'epoca in cui è stata eseguita.

Nella determinazione dei costi non vengono altresì considerati gli oneri finanziari, gli eventuali contributi, incentivi ed agevolazioni derivanti dall'applicazione di leggi speciali.

L'elaborato è conforme ai criteri ed agli standard contenuti nel documento di “Regolamentazione” già approvato dalle Compagnie di Assicurazione.

2. LIMITI DI INDAGINE E RESPONSABILITA'

ASACERT S.r.l. assume come complete e veritiere le informazioni fornite dalla Committente stessa o dai suoi delegati, anche se non formalizzate, pertanto si ritiene esonerata dall'effettuare verifiche, controlli o ricerche di qualsiasi tipo, natura e genere. Pertanto, la valutazione ha presupposto che i beni siano conformi alla legislazione e alle normative vigenti.

La presente stima è redatta in conformità alle condizioni di cui alla polizza R.I. dello stampato ANIA ed alle specifiche esigenze della Committente.

ASACERT S.r.l. assume piena responsabilità per i valori globali di ciascuna partita di polizza, risultanti dalla stima, e non per i valori di dettaglio in quanto non sono vincolanti ai fini della determinazione del danno e per espressa pattuizione non costituiscono stima accettata agli effetti del secondo comma dell'art. 1908 del Cod. Civile.

Il presente fascicolo potrà essere utilizzato, o dato in visione a terzi, esclusivamente in funzione delle finalità indicate. È fatto espresso divieto di riprodurre e/o divulgare il rapporto, nella sua totalità o in parte, anche attraverso la stampa o altri mezzi di comunicazione senza il nostro preventivo consenso scritto.

Ci riteniamo, comunque, sollevati da ogni responsabilità, che derivino dall'uso improprio del rapporto da parte del Cliente o da terzi che ne vengano in possesso.

Qualsiasi modificazione al contenuto del presente elaborato di stima dovrà essere concordato e sottoscritto dalle parti.

3. CRITERI DI VALUTAZIONE

Per la determinazione dei valori, si è adottato il metodo della stima a costo di “**Ricostruzione**” per i fabbricati e di “**Rimpiazzo**” per impianti e macchinari come definiti in Polizza e dalla relativa clausola, ottenuti secondo i seguenti criteri:

Per “**VALORE A NUOVO**” si intende convenzionalmente:

- per i **FABBRICATI (Fabbricati, Connessioni ed infrastrutture e Dotazioni Generali di servizio)**

La spesa necessaria per l'integrale costruzione a nuovo di tutto il fabbricato assicurato, escludendo soltanto il valore dell'area.

- Per il **CONTENUTO (Arredi)**

Il costo di rimpiazzo delle cose assicurate con altre nuove, eguali oppure equivalenti per caratteristiche e rendimento economico comprensivo delle spese di trasporto, dogana, montaggio. (IVA esclusa).

La valutazione è effettuata con il sistema analitico e cioè:

- **FABBRICATI e CONNESSIONI ed INFRASTRUTTURE**

Considerando tutte le caratteristiche dei singoli corpi, ad es.: fondazioni, strutture, protezioni, murature, solai, coperture, soppalchi, tavolati, rivestimenti, pavimenti, controsoffitti, serramenti opere di finitura esterne ed interne e degli altri elementi costruttivi, in base a quanto rilevato nel corso del sopralluogo, alle planimetrie ed alle indicazioni o alla documentazione fornita dal Committente.

Con il medesimo sistema sono infine ricavate le caratteristiche tecniche delle Connessioni ed Infrastrutture, se non specificamente escluse.

Ai dati così rilevati si applicano i corrispondenti prezzi vigenti al momento della stima, in rapporto alle specifiche caratteristiche degli elementi costituenti il fabbricato e le connessioni ed infrastrutture.

I prezzi di cui sopra sono quelli mediamente applicati sul territorio nazionale e riscontrabili in autorevoli Pubblicazione (CCIAA, Ass. Costr. Coll. Ing. Arch.) o da informazioni oggettivamente documentabili.

Il valore dei beni deve sempre intendersi comprensivo degli oneri inerenti, se effettivamente rientranti, con esclusione di quelli di natura finanziaria sui capitali impegnati, dell'area, della preparazione del terreno, se non diversamente specificati e contrattualizzati.

- **DOTAZIONI GENERALI DI SERVIZIO:**

Si è proceduto all'inventario fisico di ognuno di essi, rilevando tutti i dati e le caratteristiche atte alla loro identificazione mediante informazioni o documentazioni ricevute dalla Committente.

Di ogni cespite si è determinato il costo di rimpiazzo desumendo i prezzi dai listini di Aziende produttrici o di altri aventi analoghe caratteristiche a quelli esaminati, ove ciò non fosse possibile sulla base di esperienze precedenti.

A tali prezzi sono aggiunte le spese di trasporto, montaggio, compresa installazione e messa in funzione, ed eventuali spese generali.

Per i beni in tutto o in parte espressamente progettati e/o costruiti in economia dalla Committente, il prezzo attribuito è equivalente al costo industriale complessivamente sostenuto dalla Committente stessa, fino alla messa in funzione e desunto da documentazione e/o indicazioni, dalla stessa, fornite.

- **CONTENUTO (Arredi):**

Si è proceduto rilevando tutti i dati e le caratteristiche atte alla loro identificazione mediante informazioni o documentazioni ricevute dalla Committente.

Di ogni cespite si è determinato il costo di rimpiazzo desumendo i prezzi dai listini di Aziende produttrici o di altri aventi analoghe caratteristiche a quelli esaminati, ove ciò non fosse possibile sulla base di esperienze precedenti.

A tali prezzi sono aggiunte le spese di trasporto, montaggio ed eventuali spese generali.

4. CRITERI DI RAGGRUPPAMENTO DEI BENI STIMATI

La presente stima ha finalità assicurative, per cui i criteri di raggruppamento dei valori e dei beni stimati sono in funzione di quanto stabilito dalle Condizioni di Polizza.

A) PARTITA FABBRICATI

Fabbricati: l'intera costruzione edile e tutte le opere murarie e di finitura compresi fissi ed infissi ed opere di fondazione o interrato ed eluso solo quanto compreso nelle definizioni di macchinario, attrezzature, arredamento.

Connessioni ed infrastrutture: sono incluse tutte le opere a completamento della costruzione del sito industriale quali recinzioni, piazzali e strade, fognature e cunicoli esterni ai fabbricati, cancelli, posteggi, aree a verde, impianti di illuminazione esterna ed altri impianti generici minori, nonché altre opere esterne, comprese relative opere di fondazione e basamenti, il tutto entro il perimetro dell'insediamento industriale.

Dotazioni generali di servizio: impianti e mezzi di sollevamento nonché di traino e di trasporto non iscritti al P.R.A., pesa, impianti idrici, termici, elettrici, di condizionamento, di segnalazione e comunicazione, serbatoi e sili non in cemento armato o muratura e quant'altro non rientri nella definizione di Fabbricato.

Impianti all'aperto: Macchinari, impianti e attrezzature all'aperto, comprese tettoie e pensiline che sono parte integrante dell'impianto stesso, serbatoi e sili all'aperto.

Opere e voci escluse dalla Partita Fabbricati:

Quanto espressamente attribuito alle voci:

- Scavi, sterri e opere di sistemazione per la bonifica dell'area;
- Valore dell'area (terreni) e I.V.A. fatturata.

B) PARTITA CONTENUTI

Arredamento: Mobilio e arredi, stampati, cancelleria, attrezzature e macchine per ufficio, indumenti (con valutazione sintetica su media esistenza)

Opere e voci escluse dalla Partita Macchinario:

Quanto espressamente attribuito alle voci:

- Fabbricati, Connessione ed Infrastrutture;
- Dotazioni generali di servizio;
- Impianti all'aperto;
- I.V.A. fatturata

5. DESCRIZIONE DEGLI ENTI OGGETTO DI VALUTAZIONE

Comune di Bari

Bari è un comune italiano di 316'245 abitanti, capoluogo della regione Puglia e dell'omonima città metropolitana.

È nota anche per essere la città nella quale riposano le reliquie di San Nicola. Tale condizione ha reso Bari e la sua basilica uno dei centri prediletti dalla Chiesa ortodossa in Occidente e anche un importante centro di comunicazione interconfessionale tra l'Ortodossia e il Cattolicesimo.

Bari ha una solida tradizione mercantile-imprenditoriale e da sempre è punto nevralgico nell'ambito del commercio e dei contatti politico-culturali con il Medio Oriente. Il suo porto è il maggiore scalo passeggeri italiano del mare Adriatico. (fonte [Wikipedia](#))

5.1 SCHEDE DI DETTAGLIO DI ALCUNI FABBRICATI SIGNIFICATIVI

Nelle pagine seguenti si riportano le schede di dettaglio di alcuni fabbricati significativi, con riferimenti puntuali relativamente a destinazione d'uso, consistenze e breve descrizione.

Sono stati scelti alcuni fabbricati ritenuti rappresentativi, considerando che l'intero patrimonio dislocato sulla totalità del territorio comunale è caratterizzato da un forte livello di eterogeneità, sia sul piano della tipologia costruttiva e distributiva degli spazi interni sia sui piani impiantistici e relativi alle destinazioni d'uso.




Foto 1 - Vista dall'alto

Descrizione

Teatro Piccinni - Corso V. Emanuele 84, 70122 Bari





Il teatro comunale Niccolò Piccinni, conosciuto semplicemente anche come teatro Piccinni, è il più antico teatro della città di Bari. A causa dell'incendio che nel 1991 ha distrutto il teatro Petruzzelli, è stato per quasi un ventennio la sala più importante del capoluogo sia per capienza sia per tradizione. Il Piccinni è inoltre, per dimensioni, il quarto teatro all'italiana della regione, dopo lo stesso Petruzzelli, il Politeama Greco di Lecce e il Verdi di San Severo.

Si affaccia sul centrale Corso Vittorio Emanuele II di Bari il Teatro comunale Piccinni, il più antico della città. La sala, ricca di dorature e impreziosita dall'illuminazione d'atmosfera, ha una capienza di 850 posti distribuiti su quattro ordini ed è decorata con figurazioni di Luigi de Luise e Leopoldo Galluzzi.

La struttura è mista in muratura e c.a., palchi in legno, le finiture, gli affreschi e le decorazioni di pregio, drappi e tendaggi in velluto.

Gli impianti generali di servizio sono l'impianto elettrico, l'impianto di riscaldamento, condizionamento e l'impianto idrico oltreché antincendio.

Descrizione


Teatro Margherita - Piazza IV Novembre, 70122 Bari

Il Teatro Margherita è uno dei teatri storici della città di Bari, riaperto nel dicembre 2018 dopo un lungo restauro e riconvertito in museo di arte contemporanea.

L'edificio, le cui influenze stilistiche si richiamano all'architettura Beaux-Arts, è a pianta rettangolare. La facciata è caratterizzata da un ampio arco affiancato da due torri con sovrastanti pinnacoli, da grandi finestre delimitate da lesene con capitelli corinzi, da cornici marcapiano e dall'aggettante cornicione di coronamento. L'alto frontone era originariamente sovrastato da un gruppo scultoreo composto da tre statue oggi scomparse, in seguito ai gravi danni al fabbricato causati dal Secondo conflitto mondiale.

L'interno, oltre alla sala cinematografica, presenta un ampio salone d'ingresso coperto da una cupola decorata con stucchi e dipinti murali realizzati da una famiglia di decoratori dell'epoca, i Colonna, e datati 1914, lo stesso anno di apertura del teatro.

Dal 20 febbraio 1980, probabilmente a causa degli onerosi costi e della scarsa produttività, l'edificio è stato chiuso permettendo successivamente l'inizio dei restauri che sono proseguiti a fasi alterne fino al 2019.



La struttura è mista in muratura e c.a., attualmente è per maggior parte allo stato rustico. Gli impianti generali di servizio sono l'impianto elettrico, l'impianto di riscaldamento, condizionamento e l'impianto idrico oltreché antincendio.

Descrizione

Area Bersaglio - Via Nicola Cacudi, 23 B, 70132 Bari

il compendio immobiliare sorge su un'area estesa complessivamente circa 80.983 mq posta centralmente nel quartiere barese, ed è destinato alla realizzazione di diverse attività, tra cui un centro commerciale di interesse locale; edifici a destinazione terziario-direzionale; un centro civico; un centro sportivo polivalente; un centro per l'assistenza degli anziani, con sistemazioni esterne consistenti in strade, superfici a parcheggio e verde comprensivi di una piazza e di una pista ciclabile.

Il progetto presenta manufatti edilizi nei soli interventi sulle aree 82 e B4, rispettivamente la Residenza per anziani ed il Centro terziario direzionale, per una volumetria pari a circa 135.694 mc.

Le aree dei due soli interventi sono pari a circa mq 44.800.e risultano così localizzati:

- Centro Commerciale di interesse locale: superficie complessiva mq 10.500 ca. + parcheggi per totali mq 5.500 ca.;
- Uffici: superficie complessiva mq 9.9000 ca.;
- Negozi: superficie complessiva mq 1.800ca.;
- Centro Civico: immobile di immediata consegna all'Amministrazione Comunale, superficie complessiva mq 1.500 ca.;
- Centro Sportivo Polivalente: superficie complessiva, compreso interrato, mq 6'000 ca.
- Residenza per Anziani: superficie complessiva, compreso interrati e locali tecnici, mq 8.000 ca. per n. 120 posti letto.





Gli immobili si presentano con struttura portante in conglomerato cementizio armato, con solai piani in latero-cemento con copertura piana a terrazzo. Completano le strutture tamponamenti in laterizio e tramezzi interni in laterizio ed in cartongesso per la suddivisione interna dei piani in moduli; rivestimenti ad intonaco e con lastre in marmo; pavimenti e rivestimenti interni in ceramica; serramenti interni in legno ed infissi esterni in lega di alluminio. Sono presenti impianti a fluido per riscaldamento, condizionamento, acqua potabile e fogna ed impianti elettrici.

Complessivamente si rileva un livello medio delle finiture.

6. RISERVATEZZA

Ai sensi del D.lgs. 30 giugno 2003 n°196 **ASACERT S.r.l** assicura la riservatezza sulle informazioni e sui dati acquisiti nel corso dell'incarico per sé e per i suoi collaboratori.

I documenti e le note informative raccolte durante i sopralluoghi rimangono di nostra proprietà, salvo diversa disposizione, e verranno conservate per un minimo di anni quattro.

È nostra facoltà di poter includere il nominativo del Cliente nell'elenco delle nostre referenze.

7. ENTI ESCLUSI

S'intende escluso dalla stima il valore degli enti sottoelencati, e contrassegnati nell'apposita casella:

x	Aree
	Strade e piazzali
	Opere di fondazione e/o sottomurazione
	Opere interrato
	Scavi
	Canalizzazioni, tombinature, cunicoli, sotterranei
	Marciapiedi
	Opere a verde e di giardinaggio
	Impianti e/o attrezzature sportive
	Opere di sostegno, di contenimento, di sistemazione del terreno, sbancamenti
	Basamenti e sostegni per macchinari, impianti, attrezzature
	Insegne pubblicitarie, infissi esterni
x	Linee aeree esterne
x	Veicoli immatricolati con targa di circolazione
	Direzione lavori
	Enti di proprietà di terzi, tranne quelli espressamente citati

x	Vincoli, ipoteche, iscrizioni onerose a favore di terzi
x	Spese di demolizione, rimozione e/o sgombro
x	Oneri d'urbanizzazione

8. CONCLUSIONI DELLA STIMA

In base a quanto esposto e come meglio riportato nella relazione di stima, i valori di assicurazione dei beni relativi allo Spettabile:


Comune di Bari
Corso Vittorio Emanuele, 84
Bari - Italia

con riferimento alla data del **30 novembre 2021**, sono quelli riportati nei riepiloghi generali.

La Committente ha facoltà di richiedere eventuali eliminazioni, integrazioni o aggiunte di beni da assoggettare alla stima, **ASACERT S.r.l.**, valutata la richiesta, provvederà a modificare o a rettificare i fascicoli, anche se a seguito di eventuali errate informazioni o documentazioni fornite, purché la segnalazione pervenga alla Società di stima entro 30 gg. dall'invio dei fascicoli.

Siamo a Vostra disposizione per qualsiasi ulteriore chiarimento e con l'occasione porgiamo i nostri migliori saluti.

ASACERT S.r.l.



- La Direzione -



COMUNE DI BARI

Comune di Bari

Riepilogo generale



COMUNE DI BARI

COMUNE DI BARI

Corso Vittorio Emanuele, 84

70122 Bari (BA)

Iniziale 28/11/2021

Aggiornamento n° 00

Rif. Valori 30/11/2021

Stima ai fini assicurativi

Valuta: Euro

RIEPILOGO GENERALE DEI VALORI STIMATI PER PARTITE DI POLIZZA

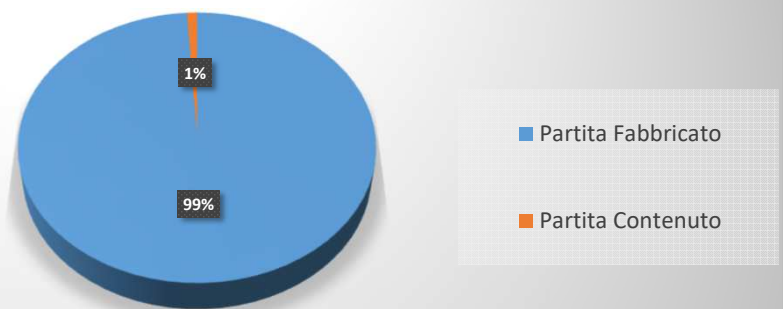
	Partita Fabbricato	
	Valore a Nuovo	Valore Attuale
Fabbricati di Proprietà	1.445.929.000	1.086.042.000
Fabbricati Demaniali	78.538.000	58.924.000
Fabbricati in Locazione passiva	10.963.000	1.268.704.000
Beni confiscati alla mafia	8.206.000	6.160.000
	1.543.636.000	2.419.830.000

	Partita Contenuto	
	Valore a Nuovo	Valore Attuale
Contenuto	15.439.000	24.201.000
	15.439.000	24.201.000

	Valore a Nuovo	Valore Attuale
TOT. VALORI DI ASSICURAZIONE	1.559.075.000	2.444.031.000

Ripartizione valori assicurativi per partita di polizza -
COMUNE DI BARI

Corso Vittorio Emanuele, 84 - 70122 Bari (BA)





COMUNE DI BARI

Comune di Bari

Fabbricati di Proprietà

FABBRICATI DI PROPRIETA'

ID	Comune	Municipio	Descrizione	Valore a Nuovo	Valore Attuale
1	Bari	1	PALAZZO DI CITTÀ corso Vittorio Emanuele II,84	20.394.000	15.296.000
1	Bari	1	ex ALLOGGIO CUSTODE PALAZZO DI CITTÀ corso Vittorio Emanuele II	66.000	50.000
3	Bari	1	EX PALAZZO DI CITTÀ IN VIA VENEZIA,41 E VIA PALAZZO DI CITTÀ ORA SEDE RIP. P.E.G.	1.615.000	1.212.000
	Bari		Teatro Margherita	35.000.000	26.250.000
3	Bari	1	DEPOSITO PRESSO L'EX PALAZZO DI CITTÀ	88.000	66.000
4	Bari	1	EX SEDE V CIRCOSCRIZIONE ORA SEDE RIP. PATRIMONIO VIA ARCHIMEDE,41	1.900.000	1.425.000
5	Bari	1	DEPOSITERIA RIPARTIZIONE ECONOMATO VIA DAVIDE LOPEZ FG.85 P.LLA 306 SUB.2	108.000	81.000
5	Bari	1	SEDE ASS. ORNICOLTORI VIA DAVIDE LOPEZ FG.85 P.LLA 306 SUB.3	127.000	96.000
5	Bari	1	SEDE ASS. ORNICOLTORI VIA DAVIDE LOPEZ FG.85 P.LLA 306 SUB.4	119.000	90.000
5	Bari	1	SEDE ASS. ORNICOLTORI VIA DAVIDE LOPEZ FG.85 P.LLA 306 SUB.5	122.000	92.000
5	Bari	1	SEDE ASS. ORNICOLTORI VIA DAVIDE LOPEZ FG.85 P.LLA 306 SUB.6	130.000	98.000
5	Bari	1	SEDE ASS. ORNICOLTORI VIA DAVIDE LOPEZ FG.85 P.LLA 306 SUB.7	121.000	91.000
5	Bari	1	DEPOSITERIA RIPARTIZIONE ECONOMATO E SEDE ASS. ORNICOLTORI VIA DAVIDE LOPEZ	110.000	83.000
5	Bari	1	DEPOSITERIA RIPARTIZIONE ECONOMATO E SEDE ASS. ORNICOLTORI VIA DAVIDE LOPEZ	114.000	86.000
5	Bari	1	DEPOSITERIA RIPARTIZIONE ECONOMATO E SEDE ASS. ORNICOLTORI VIA DAVIDE LOPEZ	114.000	86.000
5	Bari	1	DEPOSITERIA RIPARTIZIONE ECONOMATO E SEDE ASS. ORNICOLTORI VIA DAVIDE LOPEZ	107.000	81.000
5	Bari	1	DEPOSITERIA RIPARTIZIONE ECONOMATO E SEDE ASS. ORNICOLTORI VIA DAVIDE LOPEZ	106.000	80.000
6	Bari	3	IMMOBILE AL QUARTIERE SAN PAOLO IN VIALE LAZIO,5 SEDE ANMIL e CAPS	950.000	713.000
7	Loseto	4	ATTIVITA' SCOLASTICA VIII CIRCOLO BARI-CARBONARA, LOSETO VIA CRISPI,10 angolo VIA VALENZANO (consistenza compresa nella scheda 127)	1.555.000	1.167.000
8	Bari	1	STABILE P.ZZA DEL FERRARESE,28 SEDE SETT. E.R.P.	3.818.000	2.864.000
9	Bari	3	APPARTAMENTO IN VIA TARANTO,13 AL Q.RE SAN PAOLO BARI	72.000	54.000
11/B	Bari	1	MERCATO COPERTO VIA TROISI,7 - JAPIGIA	265.000	199.000
12	Palese	5	SEDE MUNICIPIO 5 - EX MERCATO COPERTO VIALE PRIOLO - PALESE	200.000	150.000
17	Bari	1	LOCALE NELL'AMBITO DEL CENTRO PER ANZIANI (ex ECA) VIA DANTE,104 ANG. VIA R. DA BARI	415.000	312.000
17	Bari	1	LOCALE NELL'AMBITO DEL CENTRO PER ANZIANI (ex ECA) VIA DANTE,104 ANG. VIA R. DA BARI	247.000	186.000
17	Bari	1	LOCALE NELL'AMBITO DEL CENTRO PER ANZIANI (ex ECA) VIA DANTE,104 ANG. VIA R. DA BARI	247.000	186.000
17	Bari	1	LOCALE NELL'AMBITO DEL CENTRO PER ANZIANI (ex ECA) VIA DANTE,104 ANG. VIA R. DA BARI	247.000	186.000
17	Bari	1	LOCALE NELL'AMBITO DEL CENTRO PER ANZIANI (ex ECA) VIA DANTE,104 ANG. VIA R. DA BARI	247.000	186.000
17	Bari	1	LOCALE DEPOSITO NELL'AMBITO DEL CENTRO PER ANZIANI (ex ECA) VIA DANTE,104 ANG. VIA R. DA BARI	147.000	111.000
18	Bari	3	UFFICIO POSTALE SUCC.19 VIALE LAZIO - S. PAOLO	205.000	154.000
19	Bari	3	IMMOBILE IN VIA PASCALI ANGOLO VIA TANZI AL QUARTIERE S. PAOLO ora alloggi di ERP	111.000	84.000
20	Bari	1	CITTADELLA DELLA COLTURA (Archivio di Stato - Biblioteca Nazionale) EX CENTRO ANNONARIO (frigorifero, macello, mercato ittico) VIA ORFEO	11.093.000	8.320.000
24	Carbonara	4	EX MATTATOIO COMUNALE - CARBONARA	258.000	194.000
25	Bari	1	RIPARTIZIONE SVILUPPO ECONOMICO EX UFFICIO COMANDO POLIZIA URBANA PIAZZA CHIURLIA	3.963.000	2.973.000
26	Bari	1	UFFICIO IGIENE PUBBLICA AUSL PIAZZA CHIURLIA	1.004.000	753.000
28	Bari	1	SERVIZI SOCIALI DELLA PARROCCHIA S. CROCE in via Fornari (consistenza compresa nella scheda 143 scuola media G. Modugno)	230.000	173.000
30	Bari	1	ISTITUTO FILIPPO SMALDONE (ex CONV. S. GIACOMO) VIA SAN GIACOMO,2	4.594.000	3.446.000
31	Bari	2	DISTACCAMENTO VIGILI DEL FUOCO VIA ENSTEIN	1.689.000	1.267.000
33	Bari	2	EX COMPENSORIO AMIU in via Devitofrancesco	1.404.000	1.053.000
34	Bari	2	EX COMPENSORIO AMTAB IN VIA DEVITOFRANCESCO (PARCHEGGIO + GIARDINO)	2.907.000	2.181.000
35	Bari	1	ATENEUM UNIVERSITA' DEGLI STUDI (1/3) PIAZZA UMBERTO I	28.878.000	21.659.000

FABBRICATI DI PROPRIETA'

ID	Comune	Municipio	Descrizione	Valore a Nuovo	Valore Attuale
36	Bari	1	EX STUFA DI DISINFEZIONE (EMERGENZA RADIO) VIA NAPOLI,277 sede della O.E.R. Moto Club	144.000	108.000
36	Bari	1	ALLOGGIO CUSTODE EX STUFA DI DISINFEZIONE VIA NAPOLI,279 sede della O.E.R. Moto Club	53.000	40.000
37	Bari	1	FABBRICATO EX GOCCIA DEL LATTE in Piazza Umberto sede della Federazione Italiana Donatori Sangue	438.000	329.000
38	Bari	1	SEDE DELLA MULTISERVIZI VIA ARISTOSSENSO ANGOLO VIA CALDAROLA	643.000	483.000
38	Bari	1	SEDE DELLA MULTISERVIZI VIA ARISTOSSENSO ANGOLO VIA CALDAROLA (consistenza compresa nella p.lla 261)	120.000	90.000
39	Ceglie del Campo	4	FABBRICATO CON OROLOGIO (SEDE DELEGAZIONE COMUNALE CEGLIE) VIA SANTA MARIA DEL CAMPO	40.000	30.000
39	Ceglie del Campo	4	UNITA IMMOBILIARE NELL'ABITO DEL FABBRICATO CON OROLOGIO VIA MUNICIPIO	34.000	26.000
39	Ceglie del Campo	4	UNITA IMMOBILIARE NELL'ABITO DEL FABBRICATO CON OROLOGIO VIA MUNICIPIO	17.000	13.000
39	Ceglie del Campo	4	UNITA IMMOBILIARE NELL'ABITO DEL FABBRICATO CON OROLOGIO VIA MUNICIPIO	47.000	36.000
39	Ceglie del Campo	4	UNITA IMMOBILIARE NELL'ABITO DEL FABBRICATO CON OROLOGIO VIA MUNICIPIO	98.000	74.000
40	Bari	1	CHIOSCO BAR - GABINETTI DI DECENZA P. GARIBALDI (Giardini Pubblici) (LOCATO ALLA SIG.RA DI LUZIO LAURA)	10.000	8.000
41	Bari	3	ARENA DELLA VITTORIA FG.83 P.LLA 1 SUB.4	11.726.000	8.795.000
41	Bari	3	UNITA IMMOBILIARE NELL'ABITO DELLO ARENA DELLA VITTORIA FG.83 P.LLA 1 SUB.5	387.000	291.000
41	Bari	3	UNITA IMMOBILIARE NELL'ABITO DELLO ARENA DELLA VITTORIA FG.83 P.LLA 1 SUB.6	28.000	21.000
41	Bari	3	UNITA IMMOBILIARE NELL'ABITO DELLO ARENA DELLA VITTORIA FG.83 P.LLA 1 SUB.7	12.000	9.000
41	Bari	3	UNITA IMMOBILIARE NELL'ABITO DELLO ARENA DELLA VITTORIA FG.83 P.LLA 1 SUB.8	67.000	51.000
41	Bari	3	UNITA IMMOBILIARE NELL'ABITO DELLO ARENA DELLA VITTORIA FG.83 P.LLA 1 SUB.9	53.000	40.000
41	Bari	3	UNITA IMMOBILIARE NELL'ABITO DELLO ARENA DELLA VITTORIA FG.83 P.LLA 1 SUB.10	499.000	375.000
41	Bari	3	UNITA IMMOBILIARE NELL'ABITO DELLO ARENA DELLA VITTORIA FG.83 P.LLA 1 SUB.11	37.000	28.000
41	Bari	3	UNITA IMMOBILIARE NELL'ABITO DELLO ARENA DELLA VITTORIA FG.83 P.LLA 1 SUB.12	363.000	273.000
41	Bari	3	UNITA IMMOBILIARE NELL'ABITO DELLO ARENA DELLA VITTORIA FG.83 P.LLA 1 SUB.13	20.000	15.000
41	Bari	3	UNITA IMMOBILIARE NELL'ABITO DELLO ARENA DELLA VITTORIA FG.83 P.LLA 1 SUB.14	38.000	29.000
41	Bari	3	UNITA IMMOBILIARE NELL'ABITO DELLO ARENA DELLA VITTORIA FG.83 P.LLA 1 SUB.15	488.000	366.000
41	Bari	3	UNITA IMMOBILIARE NELL'ABITO DELLO ARENA DELLA VITTORIA FG.83 P.LLA 1 SUB.16	42.000	32.000
41	Bari	3	UNITA IMMOBILIARE NELL'ABITO DELLO ARENA DELLA VITTORIA FG.83 P.LLA 1 SUB.17	20.000	15.000
41	Bari	3	UNITA IMMOBILIARE NELL'ABITO DELLO ARENA DELLA VITTORIA FG.83 P.LLA 1 SUB.18	22.000	17.000
41	Bari	3	UNITA IMMOBILIARE NELL'ABITO DELLO ARENA DELLA VITTORIA FG.83 P.LLA 1 SUB.19	775.000	582.000
41	Bari	3	UNITA IMMOBILIARE NELL'ABITO DELLO ARENA DELLA VITTORIA FG.83 P.LLA 1 SUB.20	42.000	32.000
41	Bari	3	UNITA IMMOBILIARE NELL'ABITO DELLO ARENA DELLA VITTORIA FG.83 P.LLA 1 SUB.21	48.000	36.000
41	Bari	3	UNITA IMMOBILIARE NELL'ABITO DELLO ARENA DELLA VITTORIA FG.83 P.LLA 1 SUB.22	37.000	28.000
41	Bari	3	UNITA IMMOBILIARE NELL'ABITO DELLO ARENA DELLA VITTORIA FG.83 P.LLA 1 SUB.23	17.000	13.000
41	Bari	3	UNITA IMMOBILIARE NELL'ABITO DELLO ARENA DELLA VITTORIA FG.83 P.LLA 1 SUB.24	103.000	78.000
41	Bari	3	UNITA IMMOBILIARE NELL'ABITO DELLO ARENA DELLA VITTORIA FG.83 P.LLA 1 SUB.25	31.000	24.000
41	Bari	3	UNITA IMMOBILIARE NELL'ABITO DELLO ARENA DELLA VITTORIA FG.83 P.LLA 1 SUB.26	26.000	20.000
41	Bari	3	UNITA IMMOBILIARE NELL'ABITO DELLO ARENA DELLA VITTORIA FG.83 P.LLA 1 SUB.27	797.000	598.000
41	Bari	3	UNITA IMMOBILIARE NELL'ABITO DELLO ARENA DELLA VITTORIA FG.83 P.LLA 1 SUB.28	37.000	28.000
41	Bari	3	UNITA IMMOBILIARE NELL'ABITO DELLO ARENA DELLA VITTORIA FG.83 P.LLA 1 SUB.29	33.000	25.000
41	Bari	3	UNITA IMMOBILIARE NELL'ABITO DELLO ARENA DELLA VITTORIA FG.83 P.LLA 1 SUB.30	782.000	587.000
41	Bari	3	UNITA IMMOBILIARE NELL'ABITO DELLO ARENA DELLA VITTORIA FG.83 P.LLA 1 SUB.31	27.000	21.000
41	Bari	3	UNITA IMMOBILIARE NELL'ABITO DELLO ARENA DELLA VITTORIA FG.83 P.LLA 1 SUB.32	26.000	20.000
41	Bari	3	UNITA IMMOBILIARE NELL'ABITO DELLO ARENA DELLA VITTORIA FG.83 P.LLA 1 SUB.33	31.000	24.000
41	Bari	3	UNITA IMMOBILIARE NELL'ABITO DELLO ARENA DELLA VITTORIA FG.83 P.LLA 1 SUB.34	157.000	118.000
41	Bari	3	UNITA IMMOBILIARE NELL'ABITO DELLO ARENA DELLA VITTORIA FG.83 P.LLA 1 SUB.35	48.000	36.000
41	Bari	3	UNITA IMMOBILIARE NELL'ABITO DELLO ARENA DELLA VITTORIA FG.83 P.LLA 1 SUB.36	520.000	390.000
41	Bari	3	UNITA IMMOBILIARE NELL'ABITO DELLO ARENA DELLA VITTORIA FG.83 P.LLA 1 SUB.37	42.000	32.000

FABBRICATI DI PROPRIETA'

ID	Comune	Municipio	Descrizione	Valore a Nuovo	Valore Attuale
41	Bari	3	UNITA IMMOBILIARE NELL'ABITO DELLO ARENA DELLA VITTORIA FG.83 P.LLA 1 SUB.38	40.000	30.000
41	Bari	3	UNITA IMMOBILIARE NELL'ABITO DELLO ARENA DELLA VITTORIA FG.83 P.LLA 1 SUB.39	44.000	33.000
41	Bari	3	UNITA IMMOBILIARE NELL'ABITO DELLO ARENA DELLA VITTORIA FG.83 P.LLA 1 SUB.40	319.000	240.000
41	Bari	3	UNITA IMMOBILIARE NELL'ABITO DELLO ARENA DELLA VITTORIA FG.83 P.LLA 1 SUB.41	150.000	113.000
41	Bari	3	UNITA IMMOBILIARE NELL'ABITO DELLO ARENA DELLA VITTORIA FG.83 P.LLA 1 SUB.42	70.000	53.000
41	Bari	3	UNITA IMMOBILIARE NELL'ABITO DELLO ARENA DELLA VITTORIA FG.83 P.LLA 1 SUB.43	42.000	32.000
41	Bari	3	UNITA IMMOBILIARE NELL'ABITO DELLO ARENA DELLA VITTORIA FG.83 P.LLA 1 SUB.44	443.000	333.000
41	Bari	3	UNITA IMMOBILIARE NELL'ABITO DELLO ARENA DELLA VITTORIA FG.83 P.LLA 1 SUB.45	43.000	33.000
41	Bari	3	UNITA IMMOBILIARE NELL'ABITO DELLO ARENA DELLA VITTORIA FG.83 P.LLA 1 SUB.46	23.000	18.000
41	Bari	3	UNITA IMMOBILIARE NELL'ABITO DELLO ARENA DELLA VITTORIA FG.83 P.LLA 1 SUB.47	1.020.000	765.000
41	Bari	3	UNITA IMMOBILIARE NELL'ABITO DELLO ARENA DELLA VITTORIA FG.83 P.LLA 1 SUB.48	387.000	291.000
41	Bari	3	UNITA IMMOBILIARE NELL'ABITO DELLO ARENA DELLA VITTORIA FG.83 P.LLA 1 SUB.49	471.000	354.000
41	Bari	3	UNITA IMMOBILIARE NELL'ABITO DELLO ARENA DELLA VITTORIA FG.83 P.LLA 1 SUB.50	129.000	97.000
41	Bari	3	UNITA IMMOBILIARE NELL'ABITO DELLO ARENA DELLA VITTORIA FG.83 P.LLA 1 SUB.51	101.000	76.000
41	Bari	3	UNITA IMMOBILIARE NELL'ABITO DELLO ARENA DELLA VITTORIA FG.83 P.LLA 1 SUB.52	92.000	69.000
41	Bari	3	UNITA IMMOBILIARE NELL'ABITO DELLO ARENA DELLA VITTORIA FG.83 P.LLA 1 SUB.53	274.000	206.000
41	Bari	3	UNITA IMMOBILIARE NELL'ABITO DELLO ARENA DELLA VITTORIA FG.83 P.LLA 1 SUB.54	37.000	28.000
41	Bari	3	UNITA IMMOBILIARE NELL'ABITO DELLO ARENA DELLA VITTORIA FG.83 P.LLA 1 SUB.55	366.000	275.000
41	Bari	3	UNITA IMMOBILIARE NELL'ABITO DELLO ARENA DELLA VITTORIA FG.83 P.LLA 1 SUB.56	565.000	424.000
41	Bari	3	UNITA IMMOBILIARE NELL'ABITO DELLO ARENA DELLA VITTORIA FG.83 P.LLA 1 SUB.57	487.000	366.000
41	Bari	3	UNITA IMMOBILIARE NELL'ABITO DELLO ARENA DELLA VITTORIA FG.83 P.LLA 1 SUB.58	478.000	359.000
41	Bari	3	UNITA IMMOBILIARE NELL'ABITO DELLO ARENA DELLA VITTORIA FG.83 P.LLA 1 SUB.59	224.000	168.000
41	Bari	3	UNITA IMMOBILIARE NELL'ABITO DELLO ARENA DELLA VITTORIA FG.83 P.LLA 1 SUB.60	347.000	261.000
41	Bari	3	UNITA IMMOBILIARE NELL'ABITO DELLO ARENA DELLA VITTORIA FG.83 P.LLA 1 SUB.61	234.000	176.000
41	Bari	3	UNITA IMMOBILIARE NELL'ABITO DELLO ARENA DELLA VITTORIA FG.83 P.LLA 1 SUB.62	266.000	200.000
41	Bari	3	UNITA IMMOBILIARE NELL'ABITO DELLO ARENA DELLA VITTORIA FG.83 P.LLA 1 SUB.63	266.000	200.000
41	Bari	3	UNITA IMMOBILIARE NELL'ABITO DELLO ARENA DELLA VITTORIA FG.83 P.LLA 1 SUB.64	840.000	630.000
41	Bari	3	UNITA IMMOBILIARE NELL'ABITO DELLO ARENA DELLA VITTORIA FG.83 P.LLA 1 SUB.65	601.000	451.000
41	Bari	3	UNITA IMMOBILIARE NELL'ABITO DELLO ARENA DELLA VITTORIA FG.83 P.LLA 1 SUB.66	447.000	336.000
41	Bari	3	UNITA IMMOBILIARE NELL'ABITO DELLO ARENA DELLA VITTORIA FG.83 P.LLA 1 SUB.67	394.000	296.000
41	Bari	3	UNITA IMMOBILIARE NELL'ABITO DELLO ARENA DELLA VITTORIA FG.83 P.LLA 1 SUB.68	499.000	375.000
41	Bari	3	UNITA IMMOBILIARE NELL'ABITO DELLO ARENA DELLA VITTORIA FG.83 P.LLA 1 SUB.69	339.000	255.000
41	Bari	3	UNITA IMMOBILIARE NELL'ABITO DELLO ARENA DELLA VITTORIA FG.83 P.LLA 1 SUB.70	106.000	80.000
41	Bari	3	UNITA IMMOBILIARE NELL'ABITO DELLO ARENA DELLA VITTORIA FG.83 P.LLA 1 SUB.71	380.000	285.000
46	Bari	1	EX BIBLIOTECA COMUNALE TRA VIA VENEZIA E LARGO ANNUNZIATA ORA CENTRO SOCIALE IX CIRCOSCRIZIONE	1.224.000	918.000
47	Bari	3	IMMOBILE IN CORSO V. VENETO ANGOLO LARGO FRACCACRETA,1 SEDE Ripartizione DEMOGRAFICI	13.294.000	9.971.000
48	Bari	3	PISCINA COMUNALE VIA MARATONA	9.356.000	7.017.000
48	Bari	3	ALLOGGIO NELL'AMBITO DELLA PISCINA COMUNALE VIA MARATONA	90.000	68.000
50	Torre a Mare	1	ALBERGO DIURNO IN TORRE A MARE (LIBERO)	54.000	41.000
50	Torre a Mare	1	UNITA NELL'AMBITO DELL'ALBERGO DIURNO IN TORRE A MARE (LIBERO)	155.000	117.000
51	Torre a Mare	1	CHIOSCO BAR ED EDICOLA PIAZZA V. VENETO IN TORRE A MARE (LOCATI A DILORENZO N. E CINQUEPALMI N.)	62.000	47.000
52	Bari	3	BAR E GABINETTO PUIBBICO PIAZZA ROMITA - SAN PAOLO	84.000	63.000
53	Santo Spirito	5	GABINETTO PUBBLICO IN PIAZZA ROMA A SANTO SPIRITO	43.000	33.000
54	Bari	1	GABINETTO PUBBLICO CON DEPOSITO ATTREZZI P.ZA UMBERTO I	101.000	76.000
55	Bari	1	GABINETTO PUBBLICO PRESSO IL CIMITERO DI BARI PIAZZALE DLL'EXULTET FG.89 P.LLA 19 SUB.1	4.000	3.000

FABBRICATI DI PROPRIETA'

ID	Comune	Municipio	Descrizione	Valore a Nuovo	Valore Attuale
56	Bari	1	FORTINO DI S. ANTONIO ABATE AL LUNGOMARE IMPERATORE AUGUSTO IN VIA VENEZIA,14 FG. 93 P.LLA 27 SUB.1 p. T., 1 E 2	2.774.000	2.081.000
61	Bari	1	ASILO NIDO STATALE AN/3 "LOMBARDI RADICE" parallela via Peucetia	1.219.000	915.000
61	Bari	1	ALLOGGIO NELL'AMBITO DELL'ASILO NIDO "LOMBARDI RADICE" parallela via Peucetia	93.000	70.000
62	Bari	1	ASILO NIDO AN/8 - JAPIGIA VIA PANTALEO CARABELLESE,6 FG.42 P.LLA 62 SUB.1	1.413.000	1.060.000
63	Bari	1	EX ASILO NIDO SETTORE B/2 ORA CENTRO SOCIALE VIA GIUSTINA ROCCA FG.41 P.LLA 353 SUB.1	1.336.000	1.002.000
64	Bari	1	ASILO NIDO EX OMNI VIA VITERBO,3 JAPIGIA FG.120 P.LLA 121 SUB.1	3.116.000	2.337.000
64	Bari	1	ALLOGGIO CUSTODE ASILO NIDO EX OMNI VIA VITERBO,3 JAPIGIA FG.120 P.LLA 121 SUB.2	45.000	34.000
65	Bari	1	EX ASILO NIDO SCUOLA MATERNA SETT. B/1 in via Appulo,21 ora centro riabilitazione asl	939.000	705.000
66	Bari	1	Scuola Materna statale Circolo Didattico C. Perone via Napoli,263	785.000	589.000
67	Santo Spirito	5	ASILO NIDO AN/4 ora Scuola Materna statale Circolo Didattico S. Spirito via Dalmazia	515.000	387.000
68	Bari	2	Scuola Materna statale Circolo Didattico Poggiofranco via Kennedy,46	1.341.000	1.006.000
69	Bari	3	ASILO NIDO AN/11 Via CASSALA,21 (D.D. 2010/120/00146)	715.000	537.000
71	Bari	2	ASILO NIDO AN/9 ora Scuola Materna statale Circolo Didattico Poggiofranco via M. L. King,38	943.000	708.000
72	Bari	1	SCUOLA MATERNA DIOMEDE-FRESA IN LARGO S. ANSELMO	1.740.000	1.305.000
72	Bari	1	ALLOGGIO CUSTODE SCUOLA MATERNA DIOMEDE-FRESA	22.000	17.000
73	Bari	1	SCUOLA MATERNA SAVERIO BUONVINO E SUCCURSALE ELEMENTARE MAZZINI (consistenza compresa nella scheda 143 scuola media G. Medugno)	62.000	47.000
75	Bari	1	SCUOLA MATERNA JAPIGIA E SUCCURSALE MEDIA PETRONI LASCITO RANIERI	2.674.000	2.006.000
75	Bari	1	ALLOGGIO CUSTODE SCUOLA MATERNA JAPIGIA LASCITO RANIERI	37.000	28.000
76	Torre a Mare	1	SCUOLA MATERNA ED ELEMENTARE COMPARTO A - TORRE A MARE VIA MORELLI SILVATI	789.000	592.000
76	Torre a Mare	1	SCUOLA MATERNA ED ELEMENTARE COMPARTO A - TORRE A MARE VIA MORELLI SILVATI	919.000	690.000
76	Torre a Mare	1	ALLOGGIO CUSTODE SCUOLA MATERNA ED ELEMENTARE-TORRE A MARE VIA MORELLI SILVATI	73.000	55.000
77	Bari	1	SCUOLA MATERNA COMUNALE VILLA SPERANZA - JAPIGIA parallela Peucetia,a	1.179.000	885.000
78	Bari	2	SCUOLA MATERNA COMUNALE SAN MICHELE VIA COLELLA,1 FG.112 P.LLA 579	1.224.000	918.000
79	Bari	1	SCUOLA MATERNA ED ELEMENTARE PRINCIPESSA DI PIEMONTE VIA E. FIERAMOSCA,110 FG.25 P.LLA146	6.888.000	5.166.000
80	Bari	3	SCUOLA MATERNA GUGLIELMO MARCONI - S. CATALDO VIA DEL FARO,2/A FG.9 P.LLA 304	1.705.000	1.279.000
81	Bari	3	SCUOLA MATERNA ED ASILO NIDO ZONA 167 COMPARTO C - S. PAOLO IN VIA CANDURA 24	1.059.000	795.000
82	Bari	1	LA SCUOLA MATERNA G. DALFINO STRADA S. TERESA DELLE DONNE,8 FG.89 P.LLA 22 SUB.1 CONCESSA ALLA COOPERATIVA LAVORIAMO INSIEME	1.221.000	916.000
83	Bari	1	SCUOLA MATERNA COMUNALE MAURO MANZARI-BUONVINO VIA MANZONI,225 -Fg. 25 P.lla 105 -	1.881.000	1.411.000
84	Bari	2	SCUOLA MATERNA VITTORIO VENETO CORSO BENEDETTO CROCE 130	1.707.000	1.281.000
85	Bari	2	SCUOLA MATERNA STATALE ED ELEMENTARE MUNGIVACCA PIAZZALE PUGLIESE 6	916.000	687.000
87	Ceglie del Campo	4	SCUOLA MATERNA COMUNALE "CEGLIE" VIA DELLA RAI CEGLIE DEL CAMPO SEZ.CE FG.9 P.LLA213	1.224.000	918.000
88	Bari	3	SCUOLA MATERNA STATALE CHIAIA via puglia, CEP1	628.000	471.000
89	Bari	3	SCUOLA MATERNA STATALE CIRIELLI VIA MOLISE,6 CEP1	832.000	624.000
90	Bari	3	SCUOLA MATERNA STATALE LA NAVE CEP4 VIA DELEDDA,2	1.362.000	1.022.000
91	Bari	3	EX SCUOLA MATERNA VIA PASCALI - S. PAOLO	155.000	117.000
92	Bari	3	SCUOLA MATERNA VIA COSTA,2 - SAN GIROLAMO	1.138.000	854.000
92	Bari	3	ALLOGGIO CUSTODE SCUOLA MATERNA VIA COSTA - SAN GIROLAMO	74.000	56.000
93	Bari	3	SCUOLA MATERNA STATALE LOPOPOLO VIA TOSCANA,6 CEP2	401.000	301.000
94	Bari	2	SCUOLA ELEMENTARE E/21 CORSO A. DE GASPERI,345	2.757.000	2.068.000
95	Bari	2	SCUOLA ELEMENTARE RE DAVID VIA C. ULPANI,1	2.004.000	1.503.000
96	Bari	2	SCUOLA ELEMENTARE DEL PRETE CORSO BENEDETTO CROCE,96	11.937.000	8.953.000
97	Bari	3	SCUOLA ELEMENTARE E/28 e materna statale San Girolamo alla stada S. Girolamo,28	10.275.000	7.707.000
98	Bari	1	SCUOLA ELEMENTARE G. GARIBALDI PIAZZA RISORGIMENTO,1	12.155.000	9.117.000
658	Bari	1	SCUOLA MEDIA C. LEVI VIA BABUDRI,1	9.218.000	6.914.000
658	Bari	1	ALLOGGIO CUSTODE SCUOLA MEDIA C. LEVI VIA BABUDRI,1	106.000	80.000

FABBRICATI DI PROPRIETA'

ID	Comune	Municipio	Descrizione	Valore a Nuovo	Valore Attuale
99	Bari	1	SCUOLA ELEMENTARE E/5 COLLODI VIA B. REGINA,27	6.734.000	5.051.000
99	Bari	1	ALLOGGIO CUSTODE SCUOLA ELEMENTARE E/5 COLLODI VIA B-REGINA,27	106.000	80.000
100	Carbonara	4	SCUOLA ELEMENTARE E/1 VIA PEPE,2 - CARBONARA	8.122.000	6.092.000
100	Carbonara	4	ALLOGGIO CUSTODE SCUOLA ELEMENTARE E/1 VIA PEPE - CARBONARA	93.000	70.000
101	Santo Spirito	5	EX SCUOLA ELEMENTARE RUGGIERO BONGHI - S. SPIRITO	91.000	69.000
101	Santo Spirito	5	EX SCUOLA ELEMENTARE RUGGIERO BONGHI - S. SPIRITO	266.000	200.000
101	Santo Spirito	5	EX SCUOLA ELEMENTARE RUGGIERO BONGHI - S. SPIRITO	346.000	260.000
101	Santo Spirito	5	EX SCUOLA ELEMENTARE RUGGIERO BONGHI - S. SPIRITO - SEDE I CIRCOSCRIZIONE, ANAGRAFE	381.000	286.000
102	Bari	3	SCUOLA ELEMENTARE CHIAIA VIA BRINDISI 1 - S. PAOLO	815.000	612.000
103	Bari	3	SCUOLA ELEMENTARE E MATERNA STATALE PEEP SETTORE B NORD - S. PAOLO CEP 3 VIA DON GNOCCHI	6.983.000	5.238.000
103	Bari	3	ALLOGGIO CUSTODE SCUOLA ELEMENTARE PEEP - S. PAOLO	95.000	72.000
104	Bari	3	SCUOLA ELEMENTARE PETRIGNANI PIAZZA ROMITA,5 - S. PAOLO	1.239.000	930.000
105	Bari	3	SCUOLA ELEMENTARE CIRIELLI VIA MOLISE,4- S. PAOLO	735.000	552.000
106	Bari	3	SCUOLA ELEMENTARE E MATERNA STATALE E/6 DON LORENZO MILANI VIALE DELLE REGIONI,62 - S. PAOLO	6.357.000	4.768.000
106	Bari	3	ALLOGGIO CUSTODE SCUOLA ELEMENTARE E/6 DON L. MILANI - S. PAOLO	64.000	48.000
107	Bari	2	SCUOLA MATERNA STATALE ED ELEMENTARE S. FILIPPO NERI I VIALE SALANDRA,18	8.204.000	6.153.000
107	Bari	2	ALLOGGIO CUSTODE SCUOLA MATERNA STATALE ED ELEMENTARE S. FILIPPO NERI I	86.000	65.000
107	Bari	2	ALLOGGIO CUSTODE SCUOLA MATERNA STATALE ED ELEMENTARE S. FILIPPO NERI I	128.000	96.000
107	Bari	2	SCUOLA MATERNA STATALE ED ELEMENTARE S. FILIPPO NERI II	2.738.000	2.054.000
108	Bari	2	EX SCUOLA ELEMENTARE PER SPASTICI E/26 EX COLLI GRISONI VIA COTUGNO,41 ORA SEDE CROCE ROSSA ITALIANA E ASL	4.456.000	3.342.000
109	Bari	2	SCUOLA ELEMENTARE MONTELLO VIA N. DE GEMMIS, 13	5.384.000	4.038.000
110	Bari	2	SCUOLA ELEMENTARE POGGIOFRANCO 1 VIA TAURO,2	7.252.000	5.439.000
110	Bari	2	ALLOGGIO CUSTODE SCUOLA ELEMENTARE POGGIOFRANCO 1 VIA TAURO,2	111.000	84.000
111	Bari	2	SCUOLA ELEMENTARE PREFABBRICATA POGGIOFRANCO II PLESSO 1 CIRCOLO DIDADDITCO MONTELLO VIA NICEFORO,19	2.358.000	1.769.000
111	Bari	2	SCUOLA ELEMENTARE PREFABBRICATA POGGIOFRANCO II PLESSO 2 CIRCOLO DIDADDITCO MONTELLO VIA NICEFORO,19	2.358.000	1.769.000
112	Bari	1	SCUOLA ELEMENTARE JAPIGIA I VIA VITERBO,1	331.000	249.000
113	Bari	1	SCUOLA MATERNA STATALE M. VITERBO E SCUOLA ELEMENTARE E/12 DON ORIONE VIALE JAPIGIA ,140	8.103.000	6.078.000
113	Bari	1	ALLOGGIO CUSTODE SCUOLA ELEMENTARE E/12 DON ORIONE	92.000	69.000
114	Bari	1	SCUOLA MATERNA STATALE ED ELEMENTARE BALILLA PIAZZA CARABELLESE	16.751.000	12.564.000
116	Bari	1	SCUOLA ELEMENTARE G. MAZZINI VIA SUPPA,2	7.440.000	5.580.000
116	Bari	1	ALLOGGIO CUSTODE SCUOLA ELEMENTARE G. MAZZINI	156.000	117.000
117	Bari	1	SCUOLA ELEMENTARE F. CORRIDONI LARGO S. SABINO,1	4.843.000	3.633.000
118	Bari	1	SUCCURSALE SCUOLA ELEMENTARE G. MAZZINI IN VIA FORNARI,4 (cons. comp. nella scheda 83 e 143 s. media G. Modugno - Matera - Mottola - Quindici)	1.200.000	900.000
119	Bari	2	SCUOLA ELEMENTARE E/8 EDMONDO DE AMICIS VIA RE DAVID,179	6.671.000	5.004.000
120	Palese	5	SCUOLA ELEMENTARE MACCHIE - PALESE VIA MACCHIE,60-62	289.000	217.000
121	Torre a Mare	1	SCUOLA MATERNA DON G. ARDITO IN VIA MORELLI E SILVATI A TORRE A MARE	330.000	248.000
121	Torre a Mare	1	SCUOLA ELEMENTARE G. MAMELI IN VIA MORELLI E SILVATI A TORRE A MARE	1.412.000	1.059.000
121	Torre a Mare	1	DEPOSITO DI USO COMUNE ALLA S. DON G. ARDITO E ALLA S. G. MAMELI IN VIA MORELLI E SILVATI A TORRE A MARE	58.000	44.000
123	Loseto	4	SCUOLA ELEMENTARE E MATERNA COMUNALE IN VIA VALENZANO,1 - LOSETO (consist. Comp. nella scheda 7)	73.000	55.000
124	Ceglie del Campo	4	SCUOLA ELEMENTARE VIA DI VENERE,21 E 23 - CEGLIE SEZ.CE FG.6 P.LLA 79 SUB.1	4.099.000	3.075.000
124	Ceglie del Campo	4	ALLOGGIO CUSTODE SCUOLA ELEMENTARE VIA DI VENERE - CEGLIE	114.000	86.000
125	Bari	1	SCUOLA MEDIA CARDUCCI VIA S. FRANCESCO D'ASSISI,63 - Bari	8.934.000	6.701.000
125	Bari	1	SCUOLA ELEMENTARE PICCINNI VIA CARDUCCI,10 -Bari	4.421.000	3.316.000
126	Bari	1	SCUOLA MATERNA STATALE ED ELEMENTARE DON BOSCO PIAZZA REDENTORE,180	4.151.000	3.114.000
127	Bari	1	EX SCUOLA ELEMENTARE GUARDAGNI AFFIDATA ALLA VII CIRCOSCRIZIONE PIAZZA BALENZANO,12 (nella presente consistenza e compresa la scheda 107)	4.871.000	3.654.000

FABBRICATI DI PROPRIETA'

ID	Comune	Municipio	Descrizione	Valore a Nuovo	Valore Attuale
128	Bari	3	SCUOLA ELEMENTARE LOPOPOLO VIALE LAZIO,8	696.000	522.000
129	Carbonara	4	SCUOLA ELEMENTARE E MATERNA STATALE ARMANDO DIAZ E CHIESA S. AGOSTINO VIA VENETO,90 - CARBONARA	4.089.000	3.067.000
129	Carbonara	4	ALLOGGIO CUSTODE SCUOLA ARMANDO DIAZ - CARBONARA	17.000	13.000
130	Palese	5	SCUOLA ELEMENTARE DUCA D'AOSTA VIA DUCA D'AOSTA,2 - PALESE	4.223.000	3.168.000
131	Bari	3	SCUOLA ELEMENTARE G. MARCONI VIA SKANDERBERG,2	2.898.000	2.174.000
131	Bari	3	ALLOGGIO CUSTODE SCUOLA ELEMENTARE G. MARCONI	41.000	31.000
132	Bari	1	SCUOLA ELEMENTARE S. FRANCESCO PIAZZA S. FRANCESCO,6 - JAPIGIA 1	2.012.000	1.509.000
133	Carbonara	4	SCUOLA materna statale Villa Lobosco e Scuola materna Comunale Montessori VIA VITTORIO VENETO,189 - CARBONARA	2.478.000	1.859.000
134	Carbonara	4	SCUOLA MEDIA STATALE M/14 G. DE MARINIS VIA COLONNA,1 - CARBONARA	12.492.000	9.369.000
134	Carbonara	4	ALLOGGIO CUSTODE SCUOLA MEDIA G. DE MARINIS - CARBONARA	139.000	105.000
135	Bari	2	SCUOLA MEDIA STATALE M/56 G. SANTOMAURO VIA VASSALLO,16	8.744.000	6.558.000
136	Bari	2	EX SCUOLA MEDIA STATALE PREFABBRICATA GIOVANNI XXIII ORA ISTITUTO PROFESSIONALE TRIDENTE VIALE GIOVANNI XXIII,57	8.935.000	6.702.000
137	Bari	2	EX SCUOLA MEDIA STATALE G. PARINI ORA SUOLA MEDIA STATALE GIOVANNI XXIII VIA GIOVANNI XXIII,59	3.101.000	2.326.000
138	Bari	2	SCUOLA MEDIA STATALE M/9 G. LATERZA VIA ZANARDELLI,16	12.213.000	9.160.000
139	Bari	1	EX SCUOLA MEDIA STATALE M/13 GIULIO PETRONE ORA I.P.S.S.A.R. PEROTTI VIA VITERBO,5 JAPIGIA	3.199.000	2.400.000
140	Bari	1	SCUOLA MEDIA STATALE A. D'AOSTA E G. PETRONI VIA OBERDAN,8	10.142.000	7.607.000
142	Bari	1	SCUOLA MEDIA STATALE MELO DA Bari via Turitto,13	8.642.000	6.482.000
143	Bari	1	SCUOLA MEDIA STATALE GIOVANNI MODUGNO VIA FORNARI,6 (nella presente consistenza sono comprese le schede 83 e 118)	77.000	58.000
145	Bari	1	EX SCUOLA MEDIA STATALE VERGA ORA RIP. PERSONALE VIA BALLESTRERO,62	1.757.000	1.318.000
146	Bari	2	SCUOLA MEDIA STATALE M/39 G. MASSARI VIA PETRERA,80	8.583.000	6.438.000
147	Bari	2	SCUOLA MEDIA STATALE M/50 T. FIORE VIA MATER LUTER KING,38	9.745.000	7.309.000
147	Bari	2	ALLOGGIO CUSTODE SCUOLA MEDIA STATALE M/50 T. FIORE	128.000	96.000
148	Bari	2	SCUOLA MEDIA STATALE M/10 N. ZINGARELLI VIA PANSILI,10	10.330.000	7.748.000
148	Bari	2	ALLOGGIO CUSTODE SCUOLA MEDIA STATALE M/10 N. ZINGARELLI	127.000	96.000
149	Bari	2	SCUOLA MEDIA STATALE M/25 EX F. CARABELLESE ORA GALILEI VIA Vito Nicola Di Tullio,67	4.103.000	3.078.000
149	Bari	2	ALLOGGIO CUSTODE IN L'AMBITO DELLA SCUOLA MEDIA STATALE M/25 EX F. CARABELLESE ORA GALILEI VIA Vito Nicola Di Tullio,67	152.000	114.000
150	Bari	3	SCUOLA MEDIA STATALE LOMBARDI VIA LOMBARDIA,1 - S. PAOLO	3.401.000	2.551.000
151	Bari	3	EX SCUOLA MEDIA STATALE M. AZZARITA/DE FILIPPO VIA BARISANO DA TRANI,15 (D.D. 2009/120/00230) ORA CASA DI SECONDA ACCOGLIENZA PER IMMIGRATI CON ANNESSO	4.313.000	3.235.000
151	Bari	3	ALLOGGIO CUSTODE SCUOLA MEDIA STATALE M. AZZARITA/DE FILIPPO VIA BARISANO DA TRANI,15 (D.D. 2009/120/00230)	220.000	165.000
152	Palese	5	SCUOLA MEDIA STATALE M/45 FRACCACRETA VIA VOLPE - PALESE	2.169.000	1.627.000
152	Palese	5	ALLOGGIO CUSTODE SCUOLA MEDIA STATALE M/45 FRACCACRETA - PALESE	73.000	55.000
153	Palese	5	SCUOLA MEDIA FRACCACRETA SUCCURSALE VIA VITTORIO VENETO,50 - PALESE	1.540.000	1.155.000
154	Santo Spirito	5	SCUOLA MEDIA STATALE M/43 ALDO MORO VIA DALMAZIA,81/A - S. SPIRITO	1.855.000	1.392.000
154	Santo Spirito	5	ALLOGGIO CUSTODE SCUOLA MEDIA STATALE M/43 ALDO MORO - S. SPIRITO	51.000	39.000
155	Bari	1	SCUOLA MEDIA STATALE SAN NICOLA LARGO URBANO II, (nella presente consistenza e compresa la scheda 29) BASILICA SAN NICOLA MUSEO	7.541.000	5.656.000
156	Torre a Mare	1	EX SCUOLA MEDIA STATALE AMEDEO D'AOSTA VIA MOTE BUSI,6 IN TORRE A MARE ora delegazione, anagrafe e P.M.	688.000	516.000
157	Bari	3	EX ISTITUTO TECNICO COMMERCIALE POLIVALENTE E SCUOLA MEDIA E. DE FILIPPO VIALE EUROPA TRAV. 75 - S. PAOLO via Vincenzo Diabini, ex sede della U.C. Giovinetti	623.000	468.000
158	Santo Spirito	5	COMPLESSO PER SCUOLA MATERNA, ELEMENTARE E MEDIA QUARTIERE CATINO - VIA CATINO 9 S. SPIRITO	4.908.000	3.681.000
159	Bari	2	EX LICEO STATALE SOCRATE VIA G. D'ORSO,14/D	3.871.000	2.904.000
160	Bari	1	ISTUTO STATALE D'ARTE E SCUOLA ELEMENTARE "R. MORO" VIA RAVANAS,1	16.402.000	12.302.000
161	Bari	1	ISTITUTO TECNICO COMMERCIALE C. VIVANTE PIAZZA DIAZ,10	7.163.000	5.373.000
162	Bari	1	SCUOLA DI AVVIAMENTO PROFESSIONALE G. GIMMA VIA IMBRIANI,84 E 86	8.470.000	6.353.000
163	Bari	1	ISTITUTO MAGISTRALE BIANCHI-DOTTULA CORSO MAZZINI,114	2.646.000	1.985.000
164	Bari	1	LICEO CLASSICO, FLACCO E SCUOLA MEDIA G. PASCOLI VIA PIZZOLI,58	19.799.000	14.850.000
166	Bari	2	ISTITUTO PROFESSIONALE ALBERGHIERO DI STATO A. PEROTTI VIA NICEFORO,8	10.320.000	7.740.000

FABBRICATI DI PROPRIETA'

ID	Comune	Municipio	Descrizione	Valore a Nuovo	Valore Attuale
168	Bari	1	IST. PROF. DI STATO PER L'INDUSTRIA E L'ARTIG. L. SANTARELLA (SEZ. STACCATA) VIA DIVISIONE ACQUI	14.139.000	10.605.000
168	Bari	1	ALL. CUST. IST. PROF. DI STATO PER L'INDUSTRIA E L'ARTIG. L. SANTARELLA (SEZ. STACCATA) VIA DIVISIONE ACQUI	176.000	132.000
168	Bari	1	CABINA ELETTRICA IST. PROF. DI STATO PER L'INDUSTRIA E L'ARTIG. L. SANTARELLA (SEZ. STACCATA) VIA MYRA	47.000	36.000
169	Bari	1	LOCALE VENDITA TABACCHI E GENERI MONOPOLIO AL CORSO V. EMANUELE,84/A (LOCATO a Moretti Nicola)	96.000	72.000
172	Bari	1	LOCALE IN PIAZZA MERCANTILE,52 (Arcidiocesi di Bari)	9.000	7.000
173	Bari	1	LOCALE IN PIAZZA MERCANTILE,53 (Arcidiocesi di Bari)	9.000	7.000
174	Bari	1	LOCALE IN PIAZZA MERCANTILE,55 (Arcidiocesi di Bari)	9.000	7.000
175	Bari	1	LOCALE IN PIAZZA MERCANTILE,56 (Arcidiocesi di Bari)	10.000	8.000
176	Bari	2	LOCALI PER FARMACIA E DEPOSITO NEL PLESSO DELLA SCUOLA MATERNA-ELEMENTARE MUNGIVACCA (locato alla Dott.ssa. Sada)	203.000	153.000
179	Bari	3	NEGOZI E FARMACIA IN VIA FERRARA dal civ 1 al civ 7 - S. PAOLO (Locati a Uso Commerciale)	230.000	173.000
180	Bari	3	NEGOZI IN VIA TRANI dal civ 1 al civ 21 - S. PAOLO (Locati a Uso Commerciale)	473.000	355.000
181	Bari	3	NEGOZI IN VIA ABRUZZI dal civ. 2 al civ. 14 - S. PAOLO (Locati a Uso Commerciale)	359.000	270.000
183	Bari	1	CHIOSCO VENDITA TABACCHI PIAZZA MORO (LOCATO A DERENZO V.)	25.000	19.000
185	Bari	3	APPARTAMENTO AL 1° PIANO IN VIA TARANTO 13 - S. PAOLO LIBERO	54.000	41.000
186	Bari	3	APPARTAMENTO AL 1° PIANO IN VIA TARANTO 11 - S. PAOLO (locato alla Sig.ra Gianmaria F.)	72.000	54.000
187	Bari	3	APPARTAMENTO AL 1° PIANO IN VIA TARANTO 11 - S. PAOLO (locato al Sig. Fasano V.)	72.000	54.000
188	Bari	1	DELEGAZIONE A.C.I. EX CASOTTO DAZIARIO ALLA VIA CRISPI LOCATO A TRIGGIANI FRANCESCO	110.000	83.000
189	Bari	2	EX CASOTTO DAZIARIO IN VIA CAPRUZZI ORA CASA DEL CUORE IMMACOLATO SUORE MISSIONARIE DELLA CARITA'	43.000	33.000
190	Bari	1	FABBRICATO ALLA CORTE AZZAREO E ARCO SAN PIETRO locato a Micuzzi Antonia	27.000	21.000
191	Bari	1	VANO A BARI VECCHIA S. TERESA DELLE DONNE,9 (locato alla Sig.ra Bottalico C.)	12.000	9.000
192	Bari	1	FABBRICATO STRADA SANTA CHIARA,14 PIANO PRIMO (Piano URBAN: alloggio ERP provvisorio)	20.000	15.000
192	Bari	1	FABBRICATO STRADA SANTA CHIARA,14 PIANO SECONDO (Piano URBAN: alloggio ERP provvisorio)	26.000	20.000
192	Bari	1	FABBRICATO STRADA SANTA CHIARA,14 PIANO TERZO LASTRICO SOLARE (Piano URBAN: alloggio ERP provvisorio)	80.000	60.000
192	Bari	1	FABBRICATO STRADA SANTA CHIARA,15 PIANO TERRA (Piano URBAN: alloggio ERP provvisorio)	13.000	10.000
193	Bari	1	ABITAZIONE IN VIA SANTA CHIARA,20 FG.50 P.LLA 174 SUB.1 P.LLA 175 SUB.2 PIANO TERRA (Piano URBAN: alloggio ERP provvisorio)	33.000	25.000
193	Bari	1	ABITAZIONE IN VIA SANTA CHIARA,22 PIANO PRIMO (Piano URBAN: alloggio ERP provvisorio)	26.000	20.000
193	Bari	1	ABITAZIONE IN VIA SANTA CHIARA,22 PIANO SECONDO (Piano URBAN: alloggio ERP provvisorio)	26.000	20.000
193	Bari	1	ABITAZIONE IN VIA SANTA CHIARA,22 PIANO TERZO (Piano URBAN: alloggio ERP provvisorio)	20.000	15.000
193	Bari	1	FABBRICATO STRADA SANTA CHIARA,22 PIANO QUARTO (Piano URBAN: alloggio ERP provvisorio)	3.000	3.000
193	Bari	1	FABBRICATO STRADA SANTA CHIARA,18 PIANO TERRA (Piano URBAN: alloggio ERP provvisorio)	32.000	24.000
193	Bari	1	FABBRICATO STRADA SANTA CHIARA,18 PIANO PRIMO (Piano URBAN: alloggio ERP provvisorio)	33.000	25.000
193	Bari	1	FABBRICATO STRADA SANTA CHIARA,18 PIANO SECONDO (Piano URBAN: alloggio ERP provvisorio)	33.000	25.000
193	Bari	1	FABBRICATO STRADA SANTA CHIARA,18 PIANO TERZO LASTRICO SOLARE (Piano URBAN: alloggio ERP provvisorio)	80.000	60.000
194	Bari	1	LOCALE A PIANO TERRA ALLA VIA ANNUNZIATA (Piano URBAN: alloggio ERP provvisorio)	12.000	9.000
195	Bari	1	ABITAZIONE A VIA ANNUNZIATA (Piano URBAN: alloggio ERP provvisorio)	19.000	15.000
196	Bari	2	EX CENTRALE DEL LATTE VIALE ORAZIO FLACCO,24 (Dismessa in parte utilizza dalla SER Bari e dagli Stomizzati)	1.430.000	1.073.000
196	Bari	2	ALLOGGIO NELLA CENTRALE DEL LATTE VIALE ORAZIO FLACCO	142.000	107.000
197	Bari	1	LOCALI PER ASILO SUORE DI S. ANTONIO EX CASERMA PICCA (consist. Comp. nella scheda 127)	350.000	263.000
198	Bari	1	SCOPRIRENGRIO ANNESSO ALLE EX MAGLIE COMUNALI VIA ORESTE FG.85 P.LLA 43 SUB.43 (Archivio di Stato Biblioteca Nazionale)	257.000	193.000
200	Bari	1	LOCALE IN BARI VECCHIA VIA SAGGES,9	10.000	8.000
201	Loseto	4	EX UFFICIO DI POLIZIA URBANA IN LOSETO C. V. EMANUELE,2 sede associazione culturale SPERAM	20.000	15.000
202	Bari	3	LOCALE PER NEGOZIO SU SUOLO RETROSTANTE CASE COMUNALI DI VIA NAPOLI,334 (Locato al Sig.ra Scianatico Rosa)	60.000	45.000
204	Bari	1	LOCALE DEPOSITO SOTTO LA MURAGLIA LUNGOMARE IMPERATORE AUGUSTO,20 locato a Carofiglio Michele	6.000	5.000
205	Bari	1	UNITA' IMMOBILIARI IN VICO S. AGOSTINO,22/A PIANO PRIMO (Piano URBAN: alloggio ERP provvisorio)	46.000	35.000
205	Bari	1	UNITA' IMMOBILIARI IN VICO S. AGOSTINO,22/A PIANO SECONDO (Piano URBAN: alloggio ERP provvisorio)	27.000	21.000

FABBRICATI DI PROPRIETA'

ID	Comune	Municipio	Descrizione	Valore a Nuovo	Valore Attuale
205	Bari	1	UNITA' IMMOBILIARI IN VICO S. AGOSTINO,22/A PIANO TERZO (Piano URBAN: alloggio ERP provvisorio)	27.000	21.000
205	Bari	1	UNITA' IMMOBILIARI IN VICO S. AGOSTINO,22/A PIANO TERRA (Piano URBAN: alloggio ERP provvisorio)	31.000	24.000
205	Bari	1	UNITA' IMMOBILIARI IN VICO S. AGOSTINO,22/A PIANO QUARTO LASTRICO SOLARE (Piano URBAN: alloggio ERP provvisorio)	210.000	158.000
206	Bari	1	LOCALE DEPOSITO IN VIA RE MANFREDI,20 A BARI VECCHIA (di esigue dimensioni) ROGLIERI	2.000	2.000
207	Bari	2	ALLOGGIO IN VIA TENENTE COLAPIETRO,4	41.000	31.000
207	Bari	2	ALLOGGIO IN VIA TENENTE COLAPIETRO,4	22.000	17.000
209	Torre a Mare	1	ALLOGGIO IN TORRE A MARE ALLA VIA A. FENICIA	74.000	56.000
209	Torre a Mare	1	ALLOGGIO IN TORRE A MARE ALLA VIA A. FENICIA	66.000	50.000
209	Torre a Mare	1	ALLOGGIO IN TORRE A MARE ALLA VIA A. FENICIA	94.000	71.000
209	Torre a Mare	1	ALLOGGIO IN TORRE A MARE ALLA VIA A. FENICIA	50.000	38.000
209	Torre a Mare	1	ALLOGGIO IN TORRE A MARE ALLA VIA A. FENICIA	94.000	71.000
209	Torre a Mare	1	ALLOGGIO IN TORRE A MARE ALLA VIA A. FENICIA	74.000	56.000
209	Torre a Mare	1	ALLOGGIO IN TORRE A MARE ALLA VIA A. FENICIA	74.000	56.000
209	Torre a Mare	1	ALLOGGIO IN TORRE A MARE ALLA VIA A. FENICIA	94.000	71.000
209	Torre a Mare	1	ALLOGGIO IN TORRE A MARE ALLA VIA A. FENICIA	58.000	44.000
209	Torre a Mare	1	ALLOGGIO IN TORRE A MARE ALLA VIA A. FENICIA	94.000	71.000
209	Torre a Mare	1	ALLOGGIO IN TORRE A MARE ALLA VIA A. FENICIA	94.000	71.000
209	Torre a Mare	1	ALLOGGIO IN TORRE A MARE ALLA VIA A. FENICIA	50.000	38.000
209	Torre a Mare	1	ALLOGGIO IN TORRE A MARE ALLA VIA A. FENICIA	103.000	78.000
209	Torre a Mare	1	ALLOGGIO IN TORRE A MARE ALLA VIA A. FENICIA	82.000	62.000
209	Torre a Mare	1	ALLOGGIO IN TORRE A MARE ALLA VIA A. FENICIA	94.000	71.000
209	Torre a Mare	1	ALLOGGIO IN TORRE A MARE ALLA VIA A. FENICIA	74.000	56.000
209	Torre a Mare	1	ALLOGGIO IN TORRE A MARE ALLA VIA A. FENICIA	66.000	50.000
209	Torre a Mare	1	ALLOGGIO IN TORRE A MARE ALLA VIA A. FENICIA	94.000	71.000
209	Torre a Mare	1	ALLOGGIO IN TORRE A MARE ALLA VIA A. FENICIA	50.000	38.000
209	Torre a Mare	1	ALLOGGIO IN TORRE A MARE ALLA VIA A. FENICIA	94.000	71.000
209	Torre a Mare	1	ALLOGGIO IN TORRE A MARE ALLA VIA A. FENICIA	94.000	71.000
209	Torre a Mare	1	ALLOGGIO IN TORRE A MARE ALLA VIA A. FENICIA	50.000	38.000
209	Torre a Mare	1	ALLOGGIO IN TORRE A MARE ALLA VIA A. FENICIA	94.000	71.000
209	Torre a Mare	1	ALLOGGIO IN TORRE A MARE ALLA VIA A. FENICIA	94.000	71.000
209	Torre a Mare	1	ALLOGGIO IN TORRE A MARE ALLA VIA A. FENICIA	50.000	38.000
209	Torre a Mare	1	ALLOGGIO IN TORRE A MARE ALLA VIA A. FENICIA	94.000	71.000
209	Torre a Mare	1	ALLOGGIO IN TORRE A MARE ALLA VIA A. FENICIA	74.000	56.000
209	Torre a Mare	1	ALLOGGIO IN TORRE A MARE ALLA VIA A. FENICIA	94.000	71.000
209	Torre a Mare	1	ALLOGGIO IN TORRE A MARE ALLA VIA A. FENICIA	74.000	56.000
209	Torre a Mare	1	ALLOGGIO IN TORRE A MARE ALLA VIA A. FENICIA	66.000	50.000
209	Torre a Mare	1	ALLOGGIO IN TORRE A MARE ALLA VIA A. FENICIA	94.000	71.000
209	Torre a Mare	1	ALLOGGIO IN TORRE A MARE ALLA VIA A. FENICIA	94.000	71.000
209	Torre a Mare	1	ALLOGGIO IN TORRE A MARE ALLA VIA A. FENICIA	50.000	38.000
209	Torre a Mare	1	ALLOGGIO IN TORRE A MARE ALLA VIA A. FENICIA	74.000	56.000
209	Torre a Mare	1	ALLOGGIO IN TORRE A MARE ALLA VIA A. FENICIA	94.000	71.000
209	Torre a Mare	1	ALLOGGIO IN TORRE A MARE ALLA VIA A. FENICIA	58.000	44.000
209	Torre a Mare	1	ALLOGGIO IN TORRE A MARE ALLA VIA A. FENICIA	94.000	71.000
209	Torre a Mare	1	ALLOGGIO IN TORRE A MARE ALLA VIA A. FENICIA	74.000	56.000
209	Torre a Mare	1	ALLOGGIO IN TORRE A MARE ALLA VIA A. FENICIA	66.000	50.000
209	Torre a Mare	1	ALLOGGIO IN TORRE A MARE ALLA VIA A. FENICIA	103.000	78.000
209	Torre a Mare	1	ALLOGGIO IN TORRE A MARE ALLA VIA A. FENICIA	50.000	38.000

FABBRICATI DI PROPRIETA'

ID	Comune	Municipio	Descrizione	Valore a Nuovo	Valore Attuale
209	Torre a Mare	1	ALLOGGIO IN TORRE A MARE ALLA VIA A. FENICIA	94.000	71.000
209	Torre a Mare	1	ALLOGGIO IN TORRE A MARE ALLA VIA A. FENICIA	94.000	71.000
209	Torre a Mare	1	ALLOGGIO IN TORRE A MARE ALLA VIA A. FENICIA	50.000	38.000
209	Torre a Mare	1	ALLOGGIO IN TORRE A MARE ALLA VIA A. FENICIA	94.000	71.000
209	Torre a Mare	1	ALLOGGIO IN TORRE A MARE ALLA VIA A. FENICIA	90.000	68.000
209	Torre a Mare	1	ALLOGGIO IN TORRE A MARE ALLA VIA A. FENICIA	94.000	71.000
209	Torre a Mare	1	ALLOGGIO IN TORRE A MARE ALLA VIA A. FENICIA	74.000	56.000
209	Torre a Mare	1	ALLOGGIO IN TORRE A MARE ALLA VIA A. FENICIA	74.000	56.000
209	Torre a Mare	1	ALLOGGIO IN TORRE A MARE ALLA VIA A. FENICIA	94.000	71.000
209	Torre a Mare	1	ALLOGGIO IN TORRE A MARE ALLA VIA A. FENICIA	50.000	38.000
209	Torre a Mare	1	ALLOGGIO IN TORRE A MARE ALLA VIA A. FENICIA	103.000	78.000
209	Torre a Mare	1	ALLOGGIO IN TORRE A MARE ALLA VIA A. FENICIA	74.000	56.000
209	Torre a Mare	1	ALLOGGIO IN TORRE A MARE ALLA VIA A. FENICIA	66.000	50.000
209	Torre a Mare	1	ALLOGGIO IN TORRE A MARE ALLA VIA A. FENICIA	94.000	71.000
209	Torre a Mare	1	ALLOGGIO IN TORRE A MARE ALLA VIA A. FENICIA	50.000	38.000
209	Torre a Mare	1	ALLOGGIO IN TORRE A MARE ALLA VIA A. FENICIA	103.000	78.000
209	Torre a Mare	1	ALLOGGIO IN TORRE A MARE ALLA VIA A. FENICIA	94.000	71.000
209	Torre a Mare	1	ALLOGGIO IN TORRE A MARE ALLA VIA A. FENICIA	58.000	44.000
209	Torre a Mare	1	ALLOGGIO IN TORRE A MARE ALLA VIA A. FENICIA	103.000	78.000
209	Torre a Mare	1	ALLOGGIO IN TORRE A MARE ALLA VIA A. FENICIA	82.000	62.000
209	Torre a Mare	1	ALLOGGIO IN TORRE A MARE ALLA VIA A. FENICIA	103.000	78.000
209	Torre a Mare	1	DEPOSITO IN TORRE A MARE ALLA VIA A. FENICIA	2.000	2.000
209	Torre a Mare	1	DEPOSITO IN TORRE A MARE ALLA VIA A. FENICIA	2.000	2.000
209	Torre a Mare	1	DEPOSITO IN TORRE A MARE ALLA VIA A. FENICIA	45.000	34.000
209	Torre a Mare	1	DEPOSITO IN TORRE A MARE ALLA VIA A. FENICIA	2.000	2.000
209	Torre a Mare	1	DEPOSITO IN TORRE A MARE ALLA VIA A. FENICIA	2.000	2.000
209	Torre a Mare	1	RIMESSA IN TORRE A MARE ALLA VIA A. FENICIA	71.000	54.000
209	Torre a Mare	1	RIMESSA IN TORRE A MARE ALLA VIA A. FENICIA	22.000	17.000
209	Torre a Mare	1	RIMESSA IN TORRE A MARE ALLA VIA A. FENICIA	12.000	9.000
209	Torre a Mare	1	RIMESSA IN TORRE A MARE ALLA VIA A. FENICIA	16.000	12.000
209	Torre a Mare	1	RIMESSA IN TORRE A MARE ALLA VIA A. FENICIA	57.000	43.000
209	Torre a Mare	1	RIMESSA IN TORRE A MARE ALLA VIA A. FENICIA	30.000	23.000
209	Torre a Mare	1	RIMESSA IN TORRE A MARE ALLA VIA A. FENICIA	16.000	12.000
209	Torre a Mare	1	RIMESSA IN TORRE A MARE ALLA VIA A. FENICIA	57.000	43.000
209	Torre a Mare	1	RIMESSA IN TORRE A MARE ALLA VIA A. FENICIA	30.000	23.000
209	Torre a Mare	1	RIMESSA IN TORRE A MARE ALLA VIA A. FENICIA	16.000	12.000
209	Torre a Mare	1	RIMESSA IN TORRE A MARE ALLA VIA A. FENICIA	57.000	43.000
209	Torre a Mare	1	ALLOGGIO IN TORRE A MARE ALLA VIA A. FENICIA	98.000	74.000
209	Torre a Mare	1	ALLOGGIO IN TORRE A MARE ALLA VIA A. FENICIA	98.000	74.000
209	Torre a Mare	1	ALLOGGIO IN TORRE A MARE ALLA VIA A. FENICIA	98.000	74.000
209	Torre a Mare	1	ALLOGGIO IN TORRE A MARE ALLA VIA A. FENICIA	98.000	74.000
209	Torre a Mare	1	ALLOGGIO IN TORRE A MARE ALLA VIA A. FENICIA	98.000	74.000
209	Torre a Mare	1	ALLOGGIO IN TORRE A MARE ALLA VIA A. FENICIA	98.000	74.000
209	Torre a Mare	1	ALLOGGIO IN TORRE A MARE ALLA VIA A. FENICIA	98.000	74.000
209	Torre a Mare	1	ALLOGGIO IN TORRE A MARE ALLA VIA A. FENICIA	98.000	74.000
209	Torre a Mare	1	ALLOGGIO IN TORRE A MARE ALLA VIA A. FENICIA	50.000	38.000

FABBRICATI DI PROPRIETA'

ID	Comune	Municipio	Descrizione	Valore a Nuovo	Valore Attuale
209	Torre a Mare	1	ALLOGGIO IN TORRE A MARE ALLA VIA A. FENICIA	66.000	50.000
209	Torre a Mare	1	ALLOGGIO IN TORRE A MARE ALLA VIA A. FENICIA	98.000	74.000
209	Torre a Mare	1	ALLOGGIO IN TORRE A MARE ALLA VIA A. FENICIA	66.000	50.000
209	Torre a Mare	1	ALLOGGIO IN TORRE A MARE ALLA VIA A. FENICIA	98.000	74.000
209	Torre a Mare	1	ALLOGGIO IN TORRE A MARE ALLA VIA A. FENICIA	66.000	50.000
209	Torre a Mare	1	DEPOSITO IN TORRE A MARE ALLA VIA A. FENICIA	3.000	3.000
209	Torre a Mare	1	DEPOSITO IN TORRE A MARE ALLA VIA A. FENICIA	3.000	3.000
209	Torre a Mare	1	ALLOGGIO IN TORRE A MARE ALLA VIA A. FENICIA	94.000	71.000
209	Torre a Mare	1	ALLOGGIO IN TORRE A MARE ALLA VIA A. FENICIA	50.000	38.000
209	Torre a Mare	1	ALLOGGIO IN TORRE A MARE ALLA VIA A. FENICIA	98.000	74.000
209	Torre a Mare	1	ALLOGGIO IN TORRE A MARE ALLA VIA A. FENICIA	94.000	71.000
209	Torre a Mare	1	ALLOGGIO IN TORRE A MARE ALLA VIA A. FENICIA	50.000	38.000
209	Torre a Mare	1	ALLOGGIO IN TORRE A MARE ALLA VIA A. FENICIA	98.000	74.000
209	Torre a Mare	1	ALLOGGIO IN TORRE A MARE ALLA VIA A. FENICIA	94.000	71.000
209	Torre a Mare	1	ALLOGGIO IN TORRE A MARE ALLA VIA A. FENICIA	50.000	38.000
209	Torre a Mare	1	ALLOGGIO IN TORRE A MARE ALLA VIA A. FENICIA	98.000	74.000
209	Torre a Mare	1	ALLOGGIO IN TORRE A MARE ALLA VIA A. FENICIA	94.000	71.000
209	Torre a Mare	1	ALLOGGIO IN TORRE A MARE ALLA VIA A. FENICIA	50.000	38.000
209	Torre a Mare	1	DEPOSITO IN TORRE A MARE ALLA VIA A. FENICIA	3.000	3.000
209	Torre a Mare	1	RIMESSA IN TORRE A MARE ALLA VIA A. FENICIA	436.000	327.000
209	Torre a Mare	1	ALLOGGIO IN TORRE A MARE ALLA VIA A. FENICIA	66.000	50.000
209	Torre a Mare	1	ALLOGGIO IN TORRE A MARE ALLA VIA A. FENICIA	50.000	38.000
209	Torre a Mare	1	ALLOGGIO IN TORRE A MARE ALLA VIA A. FENICIA	66.000	50.000
209	Torre a Mare	1	ALLOGGIO IN TORRE A MARE ALLA VIA A. FENICIA	50.000	38.000
209	Torre a Mare	1	DEPOSITO IN TORRE A MARE ALLA VIA A. FENICIA	3.000	3.000
209	Torre a Mare	1	ALLOGGIO IN TORRE A MARE ALLA VIA A. FENICIA	98.000	74.000
209	Torre a Mare	1	ALLOGGIO IN TORRE A MARE ALLA VIA A. FENICIA	98.000	74.000
209	Torre a Mare	1	ALLOGGIO IN TORRE A MARE ALLA VIA A. FENICIA	98.000	74.000
209	Torre a Mare	1	ALLOGGIO IN TORRE A MARE ALLA VIA A. FENICIA	98.000	74.000
209	Torre a Mare	1	ALLOGGIO IN TORRE A MARE ALLA VIA A. FENICIA	98.000	74.000
209	Torre a Mare	1	ALLOGGIO IN TORRE A MARE ALLA VIA A. FENICIA	98.000	74.000
209	Torre a Mare	1	ALLOGGIO IN TORRE A MARE ALLA VIA A. FENICIA	98.000	74.000
209	Torre a Mare	1	ALLOGGIO IN TORRE A MARE ALLA VIA A. FENICIA	50.000	38.000
209	Torre a Mare	1	ALLOGGIO IN TORRE A MARE ALLA VIA A. FENICIA	66.000	50.000
209	Torre a Mare	1	ALLOGGIO IN TORRE A MARE ALLA VIA A. FENICIA	98.000	74.000
209	Torre a Mare	1	ALLOGGIO IN TORRE A MARE ALLA VIA A. FENICIA	66.000	50.000
209	Torre a Mare	1	ALLOGGIO IN TORRE A MARE ALLA VIA A. FENICIA	98.000	74.000
209	Torre a Mare	1	ALLOGGIO IN TORRE A MARE ALLA VIA A. FENICIA	66.000	50.000
209	Torre a Mare	1	DEPOSITO IN TORRE A MARE ALLA VIA A. FENICIA	3.000	3.000
209	Torre a Mare	1	DEPOSITO IN TORRE A MARE ALLA VIA A. FENICIA	3.000	3.000
209	Torre a Mare	1	ALLOGGIO IN TORRE A MARE ALLA VIA A. FENICIA	98.000	74.000
209	Torre a Mare	1	ALLOGGIO IN TORRE A MARE ALLA VIA A. FENICIA	66.000	50.000
209	Torre a Mare	1	ALLOGGIO IN TORRE A MARE ALLA VIA A. FENICIA	98.000	74.000
209	Torre a Mare	1	ALLOGGIO IN TORRE A MARE ALLA VIA A. FENICIA	66.000	50.000
209	Torre a Mare	1	ALLOGGIO IN TORRE A MARE ALLA VIA A. FENICIA	98.000	74.000

FABBRICATI DI PROPRIETA'

ID	Comune	Municipio	Descrizione	Valore a Nuovo	Valore Attuale
209	Torre a Mare	1	ALLOGGIO IN TORRE A MARE ALLA VIA A. FENICIA	66.000	50.000
209	Torre a Mare	1	ALLOGGIO IN TORRE A MARE ALLA VIA A. FENICIA	98.000	74.000
209	Torre a Mare	1	ALLOGGIO IN TORRE A MARE ALLA VIA A. FENICIA	50.000	38.000
209	Torre a Mare	1	ALLOGGIO IN TORRE A MARE ALLA VIA A. FENICIA	66.000	50.000
209	Torre a Mare	1	ALLOGGIO IN TORRE A MARE ALLA VIA A. FENICIA	98.000	74.000
209	Torre a Mare	1	ALLOGGIO IN TORRE A MARE ALLA VIA A. FENICIA	66.000	50.000
209	Torre a Mare	1	ALLOGGIO IN TORRE A MARE ALLA VIA A. FENICIA	98.000	74.000
209	Torre a Mare	1	ALLOGGIO IN TORRE A MARE ALLA VIA A. FENICIA	66.000	50.000
209	Torre a Mare	1	DEPOSITO IN TORRE A MARE ALLA VIA A. FENICIA	3.000	3.000
209	Torre a Mare	1	DEPOSITO IN TORRE A MARE ALLA VIA A. FENICIA	3.000	3.000
209	Torre a Mare	1	ALLOGGIO IN TORRE A MARE ALLA VIA A. FENICIA	98.000	74.000
209	Torre a Mare	1	ALLOGGIO IN TORRE A MARE ALLA VIA A. FENICIA	50.000	38.000
209	Torre a Mare	1	ALLOGGIO IN TORRE A MARE ALLA VIA A. FENICIA	98.000	74.000
209	Torre a Mare	1	ALLOGGIO IN TORRE A MARE ALLA VIA A. FENICIA	98.000	74.000
209	Torre a Mare	1	ALLOGGIO IN TORRE A MARE ALLA VIA A. FENICIA	50.000	38.000
209	Torre a Mare	1	ALLOGGIO IN TORRE A MARE ALLA VIA A. FENICIA	98.000	74.000
209	Torre a Mare	1	ALLOGGIO IN TORRE A MARE ALLA VIA A. FENICIA	98.000	74.000
209	Torre a Mare	1	ALLOGGIO IN TORRE A MARE ALLA VIA A. FENICIA	50.000	38.000
209	Torre a Mare	1	ALLOGGIO IN TORRE A MARE ALLA VIA A. FENICIA	98.000	74.000
209	Torre a Mare	1	ALLOGGIO IN TORRE A MARE ALLA VIA A. FENICIA	98.000	74.000
209	Torre a Mare	1	ALLOGGIO IN TORRE A MARE ALLA VIA A. FENICIA	50.000	38.000
209	Torre a Mare	1	DEPOSITO IN TORRE A MARE ALLA VIA A. FENICIA	3.000	3.000
209	Torre a Mare	1	RIMESSA IN TORRE A MARE ALLA VIA A. FENICIA	695.000	522.000
210	Bari	3	ALLOGGIO IN BARI AL LUNGOMARE IX MAGGIO	110.000	83.000
210	Bari	3	RIMESSA IN BARI AL LUNGOMARE IX MAGGIO	13.000	10.000
210	Bari	3	ALLOGGIO IN BARI AL LUNGOMARE IX MAGGIO	96.000	72.000
210	Bari	3	RIMESSA IN BARI AL LUNGOMARE IX MAGGIO	53.000	40.000
212	Bari	3	ALLOGGIO IN VIA NAPOLI,334/A PALAZZINA E INT.6 (MELE ANTONIA)	91.000	69.000
212	Bari	3	ALLOGGIO IN VIA NAPOLI,334/A PALAZZINA E INT.8 (Colaleo Maria)	91.000	69.000
214	Bari	3	ALLOGGIO IN VIA NAPOLI,334/A PALAZZINA I INT.5 (Ceglie AngelAntonio)	87.000	66.000
215	Bari	3	ALLOGGIO IN VIA NAPOLI,334/A PALAZZINA H INT.5 (Bitetto Anna)	89.000	67.000
216	Bari	3	ALLOGGIO IN VIA NAPOLI,334/A PALAZZINA L INT.3 (Schino Giuseppe)	72.000	54.000
217	Bari	3	ALLOGGIO IN VIA NAPOLI,334/A PALAZZINA M INT.2 (Misceo Leonarda in Sergio)	75.000	57.000
219	Bari	3	ALLOGGI AL QUARTIERE S. PAOLO N°10 ALLOGGI via C. Massa	518.000	389.000
220	Bari	2	ALLOGGIO IN VIA G. PETRONI (CONTRADA CASORIA) SCALA A (Ambrosio Concetta)	124.000	93.000
221	Bari	2	ALLOGGIO IN VIA G. PETRONI (CONTRADA CASORIA) SCALA B (eredi Palmieri Francesca)	137.000	103.000
225	Bari	2	ALLOGGIO IN VIA G. PETRONI (CONTRADA CASORIA) SCALA F (Longo-Milella)	114.000	86.000
226	Bari	2	ALLOGGIO IN VIA G. PETRONI (CONTRADA CASORIA) SCALA G (Lorusso Giacomina)	120.000	90.000
227	Santo Spirito	5	LOCALE DEPOSITO NELL'AMBITO DEL COMPLESSO IMM. IN S. SPIRITO ALLA C. ENZITETO PALAZZINA C1	18.000	14.000
227	Santo Spirito	5	LOCALE COMMERCIALE NELL'AMBITO DEL COMPLESSO IMMOBILIARE IN S. SPIRITO ALLA C. ENZITETO	60.000	45.000
227	Santo Spirito	5	LOCALE COMMERCIALE NELL'AMBITO DEL COMPLESSO IMMOBILIARE IN S. SPIRITO ALLA C. ENZITETO	57.000	43.000
227	Santo Spirito	5	LOCALE COMMERCIALE NELL'AMBITO DEL COMPLESSO IMMOBILIARE IN S. SPIRITO ALLA C. ENZITETO	57.000	43.000
227	Santo Spirito	5	LOCALE COMMERCIALE NELL'AMBITO DEL COMPLESSO IMMOBILIARE IN S. SPIRITO ALLA C. ENZITETO	57.000	43.000
227	Santo Spirito	5	LOCALE COMMERCIALE NELL'AMBITO DEL COMPLESSO IMMOBILIARE IN S. SPIRITO ALLA C. ENZITETO	57.000	43.000
227	Santo Spirito	5	LOCALE COMMERCIALE NELL'AMBITO DEL COMPLESSO IMMOBILIARE IN S. SPIRITO ALLA C. ENZITETO	57.000	43.000

FABBRICATI DI PROPRIETA'

ID	Comune	Municipio	Descrizione	Valore a Nuovo	Valore Attuale
368	Santo Spirito	5	ALLOGGIO A SANTO SPIRITO VIA CATINO,9 PALAZZINA D SCALA 6 SEZ.SPI FG.1 P.LLA 385 SUB.38	62.000	47.000
369	Santo Spirito	5	ALLOGGIO A SANTO SPIRITO VIA CATINO,9 PALAZZINA D SCALA 7 SEZ.SPI FG.1 P.LLA 385 SUB.40	62.000	47.000
369	Santo Spirito	5	ALLOGGIO A SANTO SPIRITO VIA CATINO,9 PALAZZINA D SCALA 7 SEZ.SPI FG.1 P.LLA 385 SUB.41	62.000	47.000
369	Santo Spirito	5	ALLOGGIO A SANTO SPIRITO VIA CATINO,9 PALAZZINA D SCALA 7 SEZ.SPI FG.1 P.LLA 385 SUB.42	62.000	47.000
369	Santo Spirito	5	ALLOGGIO A SANTO SPIRITO VIA CATINO,9 PALAZZINA D SCALA 7 SEZ.SPI FG.1 P.LLA 385 SUB.43	62.000	47.000
369	Santo Spirito	5	ALLOGGIO A SANTO SPIRITO VIA CATINO,9 PALAZZINA D SCALA 7 SEZ.SPI FG.1 P.LLA 385 SUB.44	62.000	47.000
369	Santo Spirito	5	ALLOGGIO A SANTO SPIRITO VIA CATINO,9 PALAZZINA D SCALA 7 SEZ.SPI FG.1 P.LLA 385 SUB.45	62.000	47.000
369	Santo Spirito	5	ALLOGGIO A SANTO SPIRITO VIA CATINO,9 PALAZZINA D SCALA 7 SEZ.SPI FG.1 P.LLA 385 SUB.46	62.000	47.000
370	Santo Spirito	5	ALLOGGIO A SANTO SPIRITO VIA CATINO,9 PALAZZINA D SCALA 8 SEZ.SPI FG.1 P.LLA 385 SUB.49	112.000	84.000
370	Santo Spirito	5	ALLOGGIO A SANTO SPIRITO VIA CATINO,9 PALAZZINA D SCALA 8 SEZ.SPI FG.1 P.LLA 385 SUB.50	112.000	84.000
370	Santo Spirito	5	ALLOGGIO A SANTO SPIRITO VIA CATINO,9 PALAZZINA D SCALA 8 SEZ.SPI FG.1 P.LLA 385 SUB.51	112.000	84.000
370	Santo Spirito	5	ALLOGGIO A SANTO SPIRITO VIA CATINO,9 PALAZZINA D SCALA 8 SEZ.SPI FG.1 P.LLA 385 SUB.52	112.000	84.000
371	Santo Spirito	5	ALLOGGIO A SANTO SPIRITO VIA CATINO,9 PALAZZINA D SCALA 9 SEZ.SPI FG.1 P.LLA 385 SUB.55	112.000	84.000
371	Santo Spirito	5	ALLOGGIO A SANTO SPIRITO VIA CATINO,9 PALAZZINA D SCALA 9 SEZ.SPI FG.1 P.LLA 385 SUB.56	112.000	84.000
371	Santo Spirito	5	ALLOGGIO A SANTO SPIRITO VIA CATINO,9 PALAZZINA D SCALA 9 SEZ.SPI FG.1 P.LLA 385 SUB.57	112.000	84.000
371	Santo Spirito	5	ALLOGGIO A SANTO SPIRITO VIA CATINO,9 PALAZZINA D SCALA 9 SEZ.SPI FG.1 P.LLA 385 SUB.58	112.000	84.000
372	Santo Spirito	5	ALLOGGIO A SANTO SPIRITO VIA CATINO,9 PALAZZINA D SCALA 10 SEZ.SPI FG.1 P.LLA 385 SUB.61	112.000	84.000
372	Santo Spirito	5	ALLOGGIO A SANTO SPIRITO VIA CATINO,9 PALAZZINA D SCALA 10 SEZ.SPI FG.1 P.LLA 385 SUB.62	112.000	84.000
372	Santo Spirito	5	ALLOGGIO A SANTO SPIRITO VIA CATINO,9 PALAZZINA D SCALA 10 SEZ.SPI FG.1 P.LLA 385 SUB.63	112.000	84.000
372	Santo Spirito	5	ALLOGGIO A SANTO SPIRITO VIA CATINO,9 PALAZZINA D SCALA 10 SEZ.SPI FG.1 P.LLA 385 SUB.64	112.000	84.000
373	Santo Spirito	5	ALLOGGIO A SANTO SPIRITO VIA CATINO,9 PALAZZINA D SCALA 11 SEZ.SPI FG.1 P.LLA 385 SUB.67	77.000	58.000
373	Santo Spirito	5	ALLOGGIO A SANTO SPIRITO VIA CATINO,9 PALAZZINA D SCALA 11 SEZ.SPI FG.1 P.LLA 385 SUB.68	112.000	84.000
373	Santo Spirito	5	ALLOGGIO A SANTO SPIRITO VIA CATINO,9 PALAZZINA D SCALA 11 SEZ.SPI FG.1 P.LLA 385 SUB.69	77.000	58.000
373	Santo Spirito	5	ALLOGGIO A SANTO SPIRITO VIA CATINO,9 PALAZZINA D SCALA 11 SEZ.SPI FG.1 P.LLA 385 SUB.70	112.000	84.000
374	Santo Spirito	5	ALLOGGIO A SANTO SPIRITO VIA CATINO,9 PALAZZINA D SCALA 12 SEZ.SPI FG.1 P.LLA 385 SUB.73	77.000	58.000
374	Santo Spirito	5	ALLOGGIO A SANTO SPIRITO VIA CATINO,9 PALAZZINA D SCALA 12 SEZ.SPI FG.1 P.LLA 385 SUB.74	112.000	84.000
374	Santo Spirito	5	ALLOGGIO A SANTO SPIRITO VIA CATINO,9 PALAZZINA D SCALA 12 SEZ.SPI FG.1 P.LLA 385 SUB.75	77.000	58.000
374	Santo Spirito	5	ALLOGGIO A SANTO SPIRITO VIA CATINO,9 PALAZZINA D SCALA 12 SEZ.SPI FG.1 P.LLA 385 SUB.76	112.000	84.000
375	Bari	3	UNITA' IMMOBILIARE NELL'AMBITO DEL PIAN TERRENO DI VIA BRIGATA BARI FG.85 P.LLA 1	40.000	30.000
375	Bari	3	UNITA' IMMOBILIARE NELL'AMBITO DEL PIAN TERRENO DI VIA BRIGATA BARI FG.85 P.LLA 2	36.000	27.000
375	Bari	3	UNITA' IMMOBILIARE NELL'AMBITO DEL PIAN TERRENO DI VIA BRIGATA BARI FG.85 P.LLA 3	64.000	48.000
375	Bari	3	UNITA' IMMOBILIARE NELL'AMBITO DEL PIAN TERRENO DI VIA BRIGATA BARI FG.85 P.LLA 4	46.000	35.000
375	Bari	3	UNITA' IMMOBILIARE NELL'AMBITO DEL PIAN TERRENO DI VIA BRIGATA BARI FG.85 P.LLA 5	26.000	20.000
375	Bari	3	UNITA' IMMOBILIARE NELL'AMBITO DEL PIAN TERRENO DI VIA BRIGATA BARI FG.85 P.LLA 6	46.000	35.000
375	Bari	3	UNITA' IMMOBILIARE NELL'AMBITO DEL PIAN TERRENO DI VIA BRIGATA BARI FG.85 P.LLA 7	36.000	27.000
376	Palo del Colle		CASE COMUNALI IN PALO DEL COLLE 11 ALLOGGI in via Cav. Di V. Veneto,10/D	665.000	499.000
377	Palo del Colle		ALLOGGIO IN PALO DEL COLLE ALLA VIA MADONNE DELLE GRAZIE, 14 scala A P. 1 int 1 FG.29 P.LLA 445 SUB.26	57.000	43.000
377	Palo del Colle		ALLOGGIO IN PALO DEL COLLE ALLA VIA MADONNE DELLE GRAZIE, 14 scala A P. 2 int 3 FG.29 P.LLA 445 SUB.28	61.000	46.000
377	Palo del Colle		ALLOGGIO IN PALO DEL COLLE ALLA VIA MADONNE DELLE GRAZIE, 14 scala A P. 2 int 4 FG.29 P.LLA 445 SUB.29	61.000	46.000
378	Palo del Colle		ALLOGGIO IN PALO DEL COLLE ALLA VIA BITETTO, 57 scala C P. 1 int 1 FG.29 P.LLA 445 SUB.18	56.000	42.000
378	Palo del Colle		ALLOGGIO IN PALO DEL COLLE ALLA VIA BITETTO, 57 scala C P. 1 int 2 FG.29 P.LLA 445 SUB.19	61.000	46.000
378	Palo del Colle		ALLOGGIO IN PALO DEL COLLE ALLA VIA BITETTO, 57 scala C P. 2 int 3 FG.29 P.LLA 445 SUB.20	61.000	46.000
378	Palo del Colle		ALLOGGIO IN PALO DEL COLLE ALLA VIA BITETTO, 57 scala C P. 2 int 4 FG.29 P.LLA 445 SUB.21	61.000	46.000
379	Palo del Colle		ALLOGGIO IN PALO DEL COLLE ALLA VIA MADONNE DELLE GRAZIE, 63 scala B P. 1 int 1 FG.29 P.LLA 445 SUB.22	56.000	42.000
379	Palo del Colle		ALLOGGIO IN PALO DEL COLLE ALLA VIA MADONNE DELLE GRAZIE, 63 scala B P. 1 int 2 FG.29 P.LLA 445 SUB.23	61.000	46.000

FABBRICATI DI PROPRIETA'

ID	Comune	Municipio	Descrizione	Valore a Nuovo	Valore Attuale
379	Palo del Colle		ALLOGGIO IN PALO DEL COLLE ALLA VIA MADONNE DELLE GRAZIE, 63 scala B P. 2 int 3 FG.29 P.LLA 445 SUB.24	61.000	46.000
379	Palo del Colle		ALLOGGIO IN PALO DEL COLLE ALLA VIA MADONNE DELLE GRAZIE, 63 scala B P. 2 int 4 FG.29 P.LLA 445 SUB.25	61.000	46.000
380	Palo del Colle		ALLOGGIO IN PALO DEL COLLE ALLA VIA BITETTO, 33 scala A P. 1 int 2 FG.29 P.LLA 445 SUB.11	58.000	44.000
380	Palo del Colle		ALLOGGIO IN PALO DEL COLLE ALLA VIA BITETTO, 57 scala A P. 2 int 4 FG.29 P.LLA 445 SUB.13	61.000	46.000
381	Palo del Colle		ALLOGGIO IN PALO DEL COLLE ALLA VIA BITETTO, 43 scala B P. 1 int 1 FG.29 P.LLA 445 SUB.14	61.000	46.000
381	Palo del Colle		ALLOGGIO IN PALO DEL COLLE ALLA VIA BITETTO, 43 scala B P. 1 int 2 FG.29 P.LLA 445 SUB.15	61.000	46.000
381	Palo del Colle		ALLOGGIO IN PALO DEL COLLE ALLA VIA BITETTO, 43 scala B P. 2 int 3 FG.29 P.LLA 445 SUB.16	61.000	46.000
381	Palo del Colle		ALLOGGIO IN PALO DEL COLLE ALLA VIA BITETTO, 43 scala B P. 2 int 4 FG.29 P.LLA 445 SUB.17	61.000	46.000
382	Conversano		ALLOGGIO IN CONVERSANO ALLA VIA MAIELLARO 20 FG. 54 P.LLA 951 SUB 4 E 7	103.000	78.000
382	Conversano		RIMESSA IN CONVERSANO ALLA VIA MAIELLARO 24 FG. 54 P.LLA 951 SUB 13	6.000	5.000
382	Conversano		ALLOGGIO IN CONVERSANO ALLA VIA MAIELLARO 22 FG. 54 P.LLA 951 SUB 6	103.000	78.000
382	Conversano		RIMESSA IN CONVERSANO ALLA VIA MAIELLARO 24 FG. 54 P.LLA 951 SUB 16	12.000	9.000
382	Conversano		ALLOGGIO IN CONVERSANO ALLA VIA MAIELLARO 22 FG. 54 P.LLA 951 SUB 9	103.000	78.000
382	Conversano		RIMESSA IN CONVERSANO ALLA VIA MAIELLARO 24 FG. 54 P.LLA 951 SUB 17	6.000	5.000
382	Conversano		ALLOGGIO IN CONVERSANO ALLA VIA MAIELLARO 22 FG. 54 P.LLA 951 SUB 12	103.000	78.000
382	Conversano		RIMESSA IN CONVERSANO ALLA VIA MAIELLARO 24 FG. 54 P.LLA 951 SUB 15	6.000	5.000
382	Conversano		ALLOGGIO IN CONVERSANO ALLA VIA MAIELLARO 20 FG. 54 P.LLA 951 SUB 10	103.000	78.000
382	Conversano		RIMESSA IN CONVERSANO ALLA VIA MAIELLARO 24 FG. 54 P.LLA 951 SUB 14	6.000	5.000
382	Conversano		ALLOGGIO IN CONVERSANO ALLA VIA MAIELLARO 20 FG. 54 P.LLA 951 SUB 11	103.000	78.000
382	Conversano		RIMESSA IN CONVERSANO ALLA VIA MAIELLARO 24 FG. 54 P.LLA 951 SUB 18	6.000	5.000
385	Toritto		ALLOGGIO IN TORITTO ALLA VIA DUE GIUGNO,19/B FG.4 P.LLA 752 SUB.2	57.000	43.000
385	Toritto		RIMESSA IN TORITTO ALLA VIA DUE GIUGNO FG.4 P.LLA 752 SUB.13	4.000	3.000
386	Taranto		CASA COMUNALE IN TARANTO 1 ALLOGGIO EX E.C.A. (Montanaro)	12.000	9.000
387	Taranto		CASA COMUNALE IN TARANTO 1 ALLOGGIO EX E.C.A. (Libero)	12.000	9.000
388	Taranto		CASA COMUNALE IN TARANTO 1 ALLOGGIO EX E.C.A. (Libero)	61.000	46.000
390	Palo del Colle		ALLOGGIO IN PALO DEL COLLE ALLA VIA G. VERGA FG.10 P.LLA 1039 SUB.8	55.000	42.000
390	Palo del Colle		ALLOGGIO IN PALO DEL COLLE ALLA VIA G. VERGA FG.10 P.LLA 1039 SUB.9	61.000	46.000
390	Palo del Colle		ALLOGGIO IN PALO DEL COLLE ALLA VIA G. VERGA FG.10 P.LLA 1039 SUB.10	61.000	46.000
390	Palo del Colle		ALLOGGIO IN PALO DEL COLLE ALLA VIA G. VERGA FG.10 P.LLA 1039 SUB.11	55.000	42.000
390	Palo del Colle		ALLOGGIO IN PALO DEL COLLE ALLA VIA G. VERGA FG.10 P.LLA 1039 SUB.12	55.000	42.000
390	Palo del Colle		ALLOGGIO IN PALO DEL COLLE ALLA VIA G. VERGA FG.10 P.LLA 1039 SUB.13	61.000	46.000
390	Palo del Colle		ALLOGGIO IN PALO DEL COLLE ALLA VIA G. VERGA FG.10 P.LLA 1039 SUB.15	55.000	42.000
391	Andria		ALLOGGIO IN ANDRIA ALLA VIA PO,46 FG.12 P.LLA 12 SUB.17	132.000	99.000
391	Andria		ALLOGGIO IN ANDRIA ALLA VIA PO,46 FG.12 P.LLA 12 SUB.19	121.000	91.000
391	Andria		ALLOGGIO IN ANDRIA ALLA VIA PO,46 FG.12 P.LLA 12 SUB.21	121.000	91.000
391	Andria		ALLOGGIO IN ANDRIA ALLA VIA PO,46 FG.12 P.LLA 12 SUB.23	121.000	91.000
393	Cassano delle M.		ALLOGGIO IN CASSANO DELLE MURGE ALLA VIA MADONNA DELLE GRAZIE P.1 int.5 scala C FG. 38 P.LLA 1501 SUB. 43	46.000	35.000
393	Cassano delle M.		LOCALE DEPOSITO IN CASSANO DELLE MURGE ALLA VIA DADOMMA DELLE GRAZIE P.S1 int.4 scala C FG.38 P.LLA 1501 SUB. 40	4.000	3.000
394	Cassano delle M.		ALLOGGIO IN CASSANO DELLE MURGE ALLA VIA MADONNA DELLE GRAZIE P.2 int.6 scala C FG.38 P.LLA 1501 SUB.44	47.000	36.000
395	Cassano delle M.		ALLOGGIO IN CASSANO MURGE AL VIALE DELLA REPUBBLICA P.2 int. 6 scala A FG.38 P.LLA 1501 SUB.1	37.000	28.000
396	Casamassima		ALLOGGIO IN CASAMASSIMA ALLA TRAV. VIA DEGLI ALBERI,11 P. 1 int.1 scala A FG.31 P.LLA 950 SUB.13	67.000	51.000
396	Casamassima		RIMESSA IN CASAMASSIMA ALLA TRAV. VIA DEGLI ALBERI P. S1 FG.31 P.LLA 950 SUB.27	11.000	9.000
397	Casamassima		ALLOGGIO IN CASAMASSIMA ALLA VIA NEGLIA FG.31 P.LLA 105 SUB.12	41.000	31.000
398	Casamassima		ALLOGGIO IN CASAMASSIMA ALLA VIA DELLA PIETA',110 FG.42 P.LLA 48 SUB.5	54.000	41.000
398	Casamassima		ALLOGGIO IN CASAMASSIMA ALLA VIA DELLA PIETA',110 FG.42 P.LLA 48 SUB.6	54.000	41.000

FABBRICATI DI PROPRIETA'

ID	Comune	Municipio	Descrizione	Valore a Nuovo	Valore Attuale
398	Casamassima		ALLOGGIO IN CASAMASSIMA ALLA VIA DELLA PIETA',110 FG.42 P.LLA 48 SUB.7	54.000	41.000
398	Casamassima		ALLOGGIO IN CASAMASSIMA ALLA VIA DELLA PIETA',110 FG.42 P.LLA 48 SUB.8	54.000	41.000
399	Acquaviva delle F.		ALLOGGIO IN ACQUAVIVA DELLE FONTI alla via Salvemini FG.46 P.LLA 4924 SUB.57	31.000	24.000
399	Acquaviva delle F.		ALLOGGIO IN ACQUAVIVA DELLE FONTI alla via Salvemini FG.46 P.LLA 4924 SUB.58	58.000	44.000
399	Acquaviva delle F.		LOCALE IN ACQUAVIVA DELLE FONTI alla via Salvemini FG.46 P.LLA 4924 SUB.72	6.000	5.000
399	Acquaviva delle F.		LOCALE IN ACQUAVIVA DELLE FONTI alla via Salvemini FG.46 P.LLA 4924 SUB.73	6.000	5.000
400	Bitonto		ALLOGGIO IN BITONTO FRAZ. PALOMBAIO alla via Aspromonte,85 FG.102 P.LLA 75 SUB.1	58.000	44.000
400	Bitonto		ALLOGGIO IN BITONTO FRAZ. PALOMBAIO alla via Aspromonte,85 FG.102 P.LLA 75 SUB.2	58.000	44.000
400	Bitonto		ALLOGGIO IN BITONTO FRAZ. PALOMBAIO alla via Aspromonte,85 FG.102 P.LLA 75 SUB.3	58.000	44.000
400	Bitonto		ALLOGGIO IN BITONTO FRAZ. PALOMBAIO alla via Aspromonte,85 FG.102 P.LLA 75 SUB.5	63.000	48.000
400	Bitonto		ALLOGGIO IN BITONTO FRAZ. PALOMBAIO alla via Aspromonte,85 FG.102 P.LLA 75 SUB.8	63.000	48.000
400	Bitonto		ALLOGGIO IN BITONTO FRAZ. PALOMBAIO alla via Aspromonte,85 FG.102 P.LLA 75 SUB.11	63.000	48.000
400	Bitonto		RIMESSA IN BITONTO FRAZ. PALOMBAIO alla via Aspromonte,85 FG.102 P.LLA 75 SUB.14	22.000	17.000
400	Bitonto		RIMESSA IN BITONTO FRAZ. PALOMBAIO alla via Aspromonte,85 FG.102 P.LLA 75 SUB.15	18.000	14.000
400	Bitonto		RIMESSA IN BITONTO FRAZ. PALOMBAIO alla via Aspromonte,85 FG.102 P.LLA 75 SUB.18	16.000	12.000
400	Bitonto		RIMESSA IN BITONTO FRAZ. PALOMBAIO alla via Aspromonte,85 FG.102 P.LLA 75 SUB.19	22.000	17.000
400	Bitonto		RIMESSA IN BITONTO FRAZ. PALOMBAIO alla via Aspromonte,85 FG.102 P.LLA 75 SUB.21	22.000	17.000
400	Bitonto		RIMESSA IN BITONTO FRAZ. PALOMBAIO alla via Aspromonte,85 FG.102 P.LLA 75 SUB.22	18.000	14.000
400	Bitonto		ALLOGGIO IN BITONTO FRAZ. PALOMBAIO alla via Aspromonte,85 FG.102 P.LLA 126 SUB.1	58.000	44.000
400	Bitonto		ALLOGGIO IN BITONTO FRAZ. PALOMBAIO alla via Aspromonte,85 FG.102 P.LLA 126 SUB.2	58.000	44.000
400	Bitonto		ALLOGGIO IN BITONTO FRAZ. PALOMBAIO alla via Aspromonte,85 FG.102 P.LLA 126 SUB.3	58.000	44.000
400	Bitonto		ALLOGGIO IN BITONTO FRAZ. PALOMBAIO alla via Aspromonte,85 FG.102 P.LLA 126 SUB.4	58.000	44.000
400	Bitonto		ALLOGGIO IN BITONTO FRAZ. PALOMBAIO alla via Aspromonte,85 FG.102 P.LLA 126 SUB.6	63.000	48.000
400	Bitonto		ALLOGGIO IN BITONTO FRAZ. PALOMBAIO alla via Aspromonte,85 FG.102 P.LLA 126 SUB.9	63.000	48.000
400	Bitonto		ALLOGGIO IN BITONTO FRAZ. PALOMBAIO alla via Aspromonte,85 FG.102 P.LLA 126 SUB.15	63.000	48.000
400	Bitonto		RIMESSA IN BITONTO FRAZ. PALOMBAIO alla via Aspromonte,85 FG.102 P.LLA 126 SUB.18	22.000	17.000
400	Bitonto		RIMESSA IN BITONTO FRAZ. PALOMBAIO alla via Aspromonte,85 FG.102 P.LLA 126 SUB.19	18.000	14.000
400	Bitonto		RIMESSA IN BITONTO FRAZ. PALOMBAIO alla via Aspromonte,85 FG.102 P.LLA 126 SUB.21	18.000	14.000
400	Bitonto		RIMESSA IN BITONTO FRAZ. PALOMBAIO alla via Aspromonte,85 FG.102 P.LLA 126 SUB.22	22.000	17.000
400	Bitonto		RIMESSA IN BITONTO FRAZ. PALOMBAIO alla via Aspromonte,85 FG.102 P.LLA 126 SUB.24	22.000	17.000
400	Bitonto		RIMESSA IN BITONTO FRAZ. PALOMBAIO alla via Aspromonte,85 FG.102 P.LLA 126 SUB.28	16.000	12.000
400	Bitonto		RIMESSA IN BITONTO FRAZ. PALOMBAIO alla via Aspromonte,85 FG.102 P.LLA 126 SUB.29	22.000	17.000
400	Bitonto		ALLOGGIO IN BITONTO FRAZ. PALOMBAIO alla via Aspromonte,85 FG.102 P.LLA 218 SUB.1	86.000	65.000
400	Bitonto		ALLOGGIO IN BITONTO FRAZ. PALOMBAIO alla via Aspromonte,85 FG.102 P.LLA 218 SUB.2	86.000	65.000
400	Bitonto		ALLOGGIO IN BITONTO FRAZ. PALOMBAIO alla via Aspromonte,85 FG.102 P.LLA 218 SUB.3	86.000	65.000
400	Bitonto		ALLOGGIO IN BITONTO FRAZ. PALOMBAIO alla via Aspromonte,85 FG.102 P.LLA 218 SUB.4	86.000	65.000
400	Bitonto		ALLOGGIO IN BITONTO FRAZ. PALOMBAIO alla via Aspromonte,85 FG.102 P.LLA 218 SUB.5	86.000	65.000
400	Bitonto		ALLOGGIO IN BITONTO FRAZ. PALOMBAIO alla via Aspromonte,85 FG.102 P.LLA 218 SUB.6	86.000	65.000
400	Bitonto		ALLOGGIO IN BITONTO FRAZ. PALOMBAIO alla via Aspromonte,85 FG.102 P.LLA 218 SUB.7	86.000	65.000
400	Bitonto		ALLOGGIO IN BITONTO FRAZ. PALOMBAIO alla via Aspromonte,85 FG.102 P.LLA 218 SUB.9	92.000	69.000
400	Bitonto		ALLOGGIO IN BITONTO FRAZ. PALOMBAIO alla via Aspromonte,85 FG.102 P.LLA 218 SUB.10	92.000	69.000
400	Bitonto		ALLOGGIO IN BITONTO FRAZ. PALOMBAIO alla via Aspromonte,85 FG.102 P.LLA 218 SUB.13	92.000	69.000
400	Bitonto		ALLOGGIO IN BITONTO FRAZ. PALOMBAIO alla via Aspromonte,85 FG.102 P.LLA 218 SUB.17	92.000	69.000
400	Bitonto		ALLOGGIO IN BITONTO FRAZ. PALOMBAIO alla via Aspromonte,85 FG.102 P.LLA 218 SUB.18	92.000	69.000
400	Bitonto		ALLOGGIO IN BITONTO FRAZ. PALOMBAIO alla via Aspromonte,85 FG.102 P.LLA 218 SUB.21	92.000	69.000

FABBRICATI DI PROPRIETA'

ID	Comune	Municipio	Descrizione	Valore a Nuovo	Valore Attuale
400	Bitonto		ALLOGGIO IN BITONTO FRAZ. PALOMBAIO alla via Aspromonte,85 FG.102 P.LLA 218 SUB.22	92.000	69.000
400	Bitonto		ALLOGGIO IN BITONTO FRAZ. PALOMBAIO alla via Aspromonte,85 FG.102 P.LLA 218 SUB.25	92.000	69.000
400	Bitonto		ALLOGGIO IN BITONTO FRAZ. PALOMBAIO alla via Aspromonte,85 FG.102 P.LLA 218 SUB.26	92.000	69.000
400	Bitonto		ALLOGGIO IN BITONTO FRAZ. PALOMBAIO alla via Aspromonte,85 FG.102 P.LLA 218 SUB.29	92.000	69.000
400	Bitonto		ALLOGGIO IN BITONTO FRAZ. PALOMBAIO alla via Aspromonte,85 FG.102 P.LLA 218 SUB.30	92.000	69.000
400	Bitonto		ALLOGGIO IN BITONTO FRAZ. PALOMBAIO alla via Aspromonte,85 FG.102 P.LLA 218 SUB.33	92.000	69.000
400	Bitonto		ALLOGGIO IN BITONTO FRAZ. PALOMBAIO alla via Aspromonte,85 FG.102 P.LLA 218 SUB.34	92.000	69.000
400	Bitonto		DEPOSITO IN BITONTO FRAZ. PALOMBAIO alla via Aspromonte,85 FG.102 P.LLA 218 SUB.37	6.000	5.000
400	Bitonto		RIMESSA IN BITONTO FRAZ. PALOMBAIO alla via Aspromonte,85 FG.102 P.LLA 218 SUB.38	17.000	13.000
400	Bitonto		RIMESSA IN BITONTO FRAZ. PALOMBAIO alla via Aspromonte,85 FG.102 P.LLA 218 SUB.39	25.000	19.000
400	Bitonto		RIMESSA IN BITONTO FRAZ. PALOMBAIO alla via Aspromonte,85 FG.102 P.LLA 218 SUB.41	25.000	19.000
400	Bitonto		RIMESSA IN BITONTO FRAZ. PALOMBAIO alla via Aspromonte,85 FG.102 P.LLA 218 SUB.42	17.000	13.000
400	Bitonto		DEPOSITO IN BITONTO FRAZ. PALOMBAIO alla via Aspromonte,85 FG.102 P.LLA 218 SUB.46	6.000	5.000
400	Bitonto		RIMESSA IN BITONTO FRAZ. PALOMBAIO alla via Aspromonte,85 FG.102 P.LLA 218 SUB.47	17.000	13.000
400	Bitonto		RIMESSA IN BITONTO FRAZ. PALOMBAIO alla via Aspromonte,85 FG.102 P.LLA 218 SUB.48	25.000	19.000
400	Bitonto		RIMESSA IN BITONTO FRAZ. PALOMBAIO alla via Aspromonte,85 FG.102 P.LLA 218 SUB.50	25.000	19.000
400	Bitonto		RIMESSA IN BITONTO FRAZ. PALOMBAIO alla via Aspromonte,85 FG.102 P.LLA 218 SUB.51	17.000	13.000
400	Bitonto		DEPOSITO IN BITONTO FRAZ. PALOMBAIO alla via Aspromonte,85 FG.102 P.LLA 218 SUB.52	6.000	5.000
400	Bitonto		DEPOSITO IN BITONTO FRAZ. PALOMBAIO alla via Aspromonte,85 FG.102 P.LLA 218 SUB.55	5.000	4.000
400	Bitonto		RIMESSA IN BITONTO FRAZ. PALOMBAIO alla via Aspromonte,85 FG.102 P.LLA 218 SUB.56	17.000	13.000
400	Bitonto		RIMESSA IN BITONTO FRAZ. PALOMBAIO alla via Aspromonte,85 FG.102 P.LLA 218 SUB.57	25.000	19.000
400	Bitonto		RIMESSA IN BITONTO FRAZ. PALOMBAIO alla via Aspromonte,85 FG.102 P.LLA 218 SUB.59	25.000	19.000
400	Bitonto		RIMESSA IN BITONTO FRAZ. PALOMBAIO alla via Aspromonte,85 FG.102 P.LLA 218 SUB.60	17.000	13.000
400	Bitonto		DEPOSITO IN BITONTO FRAZ. PALOMBAIO alla via Aspromonte,85 FG.102 P.LLA 218 SUB.61	6.000	5.000
400	Bitonto		DEPOSITO IN BITONTO FRAZ. PALOMBAIO alla via Aspromonte,85 FG.102 P.LLA 218 SUB.63	6.000	5.000
400	Bitonto		RIMESSA IN BITONTO FRAZ. PALOMBAIO alla via Aspromonte,85 FG.102 P.LLA 218 SUB.64	17.000	13.000
400	Bitonto		RIMESSA IN BITONTO FRAZ. PALOMBAIO alla via Aspromonte,85 FG.102 P.LLA 218 SUB.65	25.000	19.000
401	Toritto		ALLOGGIO IN TORITTO ALLA VIA LUIGI EINAUDI FG.4 P.LLA 750 SUB.3	57.000	43.000
401	Toritto		ALLOGGIO IN TORITTO ALLA VIA LUIGI EINAUDI FG.4 P.LLA 750 SUB.11	52.000	39.000
401	Toritto		ALLOGGIO IN TORITTO ALLA VIA LUIGI EINAUDI FG.4 P.LLA 752 SUB.2	57.000	43.000
401	Toritto		ALLOGGIO IN TORITTO ALLA VIA LUIGI EINAUDI FG.4 P.LLA 752 SUB.3	52.000	39.000
401	Toritto		ALLOGGIO IN TORITTO ALLA VIA LUIGI EINAUDI FG.4 P.LLA 752 SUB.4	52.000	39.000
401	Toritto		ALLOGGIO IN TORITTO ALLA VIA LUIGI EINAUDI FG.4 P.LLA 752 SUB.21	67.000	51.000
401	Toritto		RIMESSA IN TORITTO ALLA VIA LUIGI EINAUDI FG.4 P.LLA 750 SUB.22	6.000	5.000
401	Toritto		RIMESSA IN TORITTO ALLA VIA LUIGI EINAUDI FG.4 P.LLA 750 SUB.26	6.000	5.000
401	Toritto		RIMESSA IN TORITTO ALLA VIA LUIGI EINAUDI FG.4 P.LLA 752 SUB.8	4.000	3.000
401	Toritto		RIMESSA IN TORITTO ALLA VIA LUIGI EINAUDI FG.4 P.LLA 752 SUB.10	4.000	3.000
401	Toritto		RIMESSA IN TORITTO ALLA VIA LUIGI EINAUDI FG.4 P.LLA 752 SUB.11	5.000	4.000
401	Toritto		RIMESSA IN TORITTO ALLA VIA LUIGI EINAUDI FG.4 P.LLA 752 SUB.12	5.000	4.000
402	Noicattaro		ALLOGGIO IN NOICATTARO SUL PROLUNGAMENTO DI VIA MAZZINI CORPO B SCALA A FG.11 P.LLA 249 SUB.1	90.000	68.000
402	Noicattaro		ALLOGGIO IN NOICATTARO SUL PROLUNGAMENTO DI VIA MAZZINI CORPO B SCALA A FG.11 P.LLA 249 SUB.2	96.000	72.000
402	Noicattaro		ALLOGGIO IN NOICATTARO SUL PROLUNGAMENTO DI VIA MAZZINI CORPO B SCALA A FG.11 P.LLA 249 SUB.3	90.000	68.000
402	Noicattaro		ALLOGGIO IN NOICATTARO SUL PROLUNGAMENTO DI VIA MAZZINI CORPO B SCALA A FG.11 P.LLA 249 SUB.4	90.000	68.000
402	Noicattaro		ALLOGGIO IN NOICATTARO SUL PROLUNGAMENTO DI VIA MAZZINI CORPO B SCALA A FG.11 P.LLA 249 SUB.5	90.000	68.000
402	Noicattaro		ALLOGGIO IN NOICATTARO SUL PROLUNGAMENTO DI VIA MAZZINI CORPO B SCALA A FG.11 P.LLA 249 SUB.6	90.000	68.000

FABBRICATI DI PROPRIETA'

ID	Comune	Municipio	Descrizione	Valore a Nuovo	Valore Attuale
409	Noicattaro		ALLOGGIO IN NOICATTARO SUL PROLUNGAMENTO DI VIA MAZZINI CORPO B SCALA H FG.11 P.LLA 249 SUB.190	58.000	44.000
409	Noicattaro		ALLOGGIO IN NOICATTARO SUL PROLUNGAMENTO DI VIA MAZZINI CORPO B SCALA H FG.11 P.LLA 249 SUB.191	64.000	48.000
409	Noicattaro		ALLOGGIO IN NOICATTARO SUL PROLUNGAMENTO DI VIA MAZZINI CORPO B SCALA H FG.11 P.LLA 249 SUB.192	77.000	58.000
409	Noicattaro		ALLOGGIO IN NOICATTARO SUL PROLUNGAMENTO DI VIA MAZZINI CORPO B SCALA H FG.11 P.LLA 249 SUB.193	71.000	54.000
409	Noicattaro		ALLOGGIO IN NOICATTARO SUL PROLUNGAMENTO DI VIA MAZZINI CORPO B SCALA H FG.11 P.LLA 249 SUB.194	77.000	58.000
409	Noicattaro		ALLOGGIO IN NOICATTARO SUL PROLUNGAMENTO DI VIA MAZZINI CORPO B SCALA H FG.11 P.LLA 249 SUB.195	64.000	48.000
409	Noicattaro		ALLOGGIO IN NOICATTARO SUL PROLUNGAMENTO DI VIA MAZZINI CORPO B SCALA H FG.11 P.LLA 249 SUB.196	71.000	54.000
409	Noicattaro		ALLOGGIO IN NOICATTARO SUL PROLUNGAMENTO DI VIA MAZZINI CORPO B SCALA H FG.11 P.LLA 249 SUB.197	52.000	39.000
409	Noicattaro		ALLOGGIO IN NOICATTARO SUL PROLUNGAMENTO DI VIA MAZZINI CORPO B SCALA H FG.11 P.LLA 249 SUB.198	71.000	54.000
409	Noicattaro		DEPOSITO IN NOICATTARO SUL PROLUNGAMENTO DI VIA MAZZINI CORPO B SCALA H FG.11 P.LLA 249 SUB.204	5.000	4.000
409	Noicattaro		DEPOSITO IN NOICATTARO SUL PROLUNGAMENTO DI VIA MAZZINI CORPO B SCALA H FG.11 P.LLA 249 SUB.205	5.000	4.000
409	Noicattaro		DEPOSITO IN NOICATTARO SUL PROLUNGAMENTO DI VIA MAZZINI CORPO B SCALA H FG.11 P.LLA 249 SUB.206	6.000	5.000
409	Noicattaro		DEPOSITO IN NOICATTARO SUL PROLUNGAMENTO DI VIA MAZZINI CORPO B SCALA H FG.11 P.LLA 249 SUB.208	5.000	4.000
409	Noicattaro		DEPOSITO IN NOICATTARO SUL PROLUNGAMENTO DI VIA MAZZINI CORPO B SCALA H FG.11 P.LLA 249 SUB.209	6.000	5.000
409	Noicattaro		DEPOSITO IN NOICATTARO SUL PROLUNGAMENTO DI VIA MAZZINI CORPO B SCALA H FG.11 P.LLA 249 SUB.210	6.000	5.000
409	Noicattaro		DEPOSITO IN NOICATTARO SUL PROLUNGAMENTO DI VIA MAZZINI CORPO B SCALA H FG.11 P.LLA 249 SUB.211	6.000	5.000
409	Noicattaro		DEPOSITO IN NOICATTARO SUL PROLUNGAMENTO DI VIA MAZZINI CORPO B SCALA H FG.11 P.LLA 249 SUB.212	5.000	4.000
409	Noicattaro		DEPOSITO IN NOICATTARO SUL PROLUNGAMENTO DI VIA MAZZINI CORPO B SCALA H FG.11 P.LLA 249 SUB.213	6.000	5.000
409	Noicattaro		DEPOSITO IN NOICATTARO SUL PROLUNGAMENTO DI VIA MAZZINI CORPO B SCALA H FG.11 P.LLA 249 SUB.214	5.000	4.000
410	Capurso		ALLOGGIO IN CAPURSO ALLA VIA SAN PIETRO FG.13 P.LLA 238 SUB.13	62.000	47.000
410	Capurso		ALLOGGIO IN CAPURSO ALLA VIA SAN PIETRO FG.13 P.LLA 238 SUB.14	68.000	51.000
410	Capurso		ALLOGGIO IN CAPURSO ALLA VIA SAN PIETRO FG.13 P.LLA 238 SUB.15	62.000	47.000
410	Capurso		ALLOGGIO IN CAPURSO ALLA VIA SAN PIETRO FG.13 P.LLA 238 SUB.17	62.000	47.000
410	Capurso		ALLOGGIO IN CAPURSO ALLA VIA SAN PIETRO FG.13 P.LLA 238 SUB.18	62.000	47.000
410	Capurso		ALLOGGIO IN CAPURSO ALLA VIA SAN PIETRO FG.13 P.LLA 238 SUB.19	68.000	51.000
410	Capurso		ALLOGGIO IN CAPURSO ALLA VIA SAN PIETRO FG.13 P.LLA 238 SUB.20	62.000	47.000
410	Capurso		ALLOGGIO IN CAPURSO ALLA VIA SAN PIETRO FG.13 P.LLA 238 SUB.21	62.000	47.000
410	Capurso		ALLOGGIO IN CAPURSO ALLA VIA SAN PIETRO FG.13 P.LLA 238 SUB.22	62.000	47.000
410	Capurso		ALLOGGIO IN CAPURSO ALLA VIA SAN PIETRO FG.13 P.LLA 238 SUB.23	62.000	47.000
410	Capurso		ALLOGGIO IN CAPURSO ALLA VIA SAN PIETRO FG.13 P.LLA 238 SUB.24	62.000	47.000
410	Capurso		LOCALE DEPOSITO IN CAPURSO ALLA VIA SAN PIETRO FG.13 P.LLA 238 SUB.25	13.000	10.000
410	Capurso		LOCALE DEPOSITO IN CAPURSO ALLA VIA SAN PIETRO FG.13 P.LLA 238 SUB.26	12.000	9.000
410	Capurso		LOCALE DEPOSITO IN CAPURSO ALLA VIA SAN PIETRO FG.13 P.LLA 238 SUB.27	12.000	9.000
410	Capurso		LOCALE DEPOSITO IN CAPURSO ALLA VIA SAN PIETRO FG.13 P.LLA 238 SUB.28	12.000	9.000
410	Capurso		LOCALE DEPOSITO IN CAPURSO ALLA VIA SAN PIETRO FG.13 P.LLA 238 SUB.29	13.000	10.000
410	Capurso		LOCALE DEPOSITO IN CAPURSO ALLA VIA SAN PIETRO FG.13 P.LLA 238 SUB.30	11.000	9.000
410	Capurso		LOCALE DEPOSITO IN CAPURSO ALLA VIA SAN PIETRO FG.13 P.LLA 238 SUB.31	12.000	9.000
410	Capurso		LOCALE DEPOSITO IN CAPURSO ALLA VIA SAN PIETRO FG.13 P.LLA 238 SUB.32	13.000	10.000
410	Capurso		LOCALE DEPOSITO IN CAPURSO ALLA VIA SAN PIETRO FG.13 P.LLA 238 SUB.34	12.000	9.000
410	Capurso		LOCALE DEPOSITO IN CAPURSO ALLA VIA SAN PIETRO FG.13 P.LLA 238 SUB.35	11.000	9.000
410	Capurso		LOCALE DEPOSITO IN CAPURSO ALLA VIA SAN PIETRO FG.13 P.LLA 238 SUB.37	12.000	9.000
411	Palo del Colle		ALLOGGIO IN PALO DEL COLLE ALLA VIA PUGLIA,2 PALAZZINA A FG.28 P.LLA 1007 SUB.1	77.000	58.000
411	Palo del Colle		ALLOGGIO IN PALO DEL COLLE ALLA VIA PUGLIA,2 PALAZZINA A FG.28 P.LLA 1007 SUB.2	54.000	41.000
411	Palo del Colle		ALLOGGIO IN PALO DEL COLLE ALLA VIA PUGLIA,2 PALAZZINA A FG.28 P.LLA 1007 SUB.3	66.000	50.000
411	Palo del Colle		ALLOGGIO IN PALO DEL COLLE ALLA VIA PUGLIA,2 PALAZZINA A FG.28 P.LLA 1007 SUB.4	35.000	27.000

FABBRICATI DI PROPRIETA'

ID	Comune	Municipio	Descrizione	Valore a Nuovo	Valore Attuale
411	Palo del Colle		DEPOSITO IN PALO DEL COLLE ALLA VIA PUGLIA,2 FG.28 P.LLA 1009 SUB.30	6.000	5.000
411	Palo del Colle		DEPOSITO IN PALO DEL COLLE ALLA VIA PUGLIA,2 FG.28 P.LLA 1009 SUB.31	7.000	6.000
411	Palo del Colle		DEPOSITO IN PALO DEL COLLE ALLA VIA PUGLIA,2 FG.28 P.LLA 1009 SUB.32	8.000	6.000
412	Bitritto		ALLOGGIO IN BITRITTO ALLA VIA VERGA,11 P.1 int. 2 FG.8 P.LLA 621 SUB.74 scala A	94.000	71.000
412	Bitritto		ALLOGGIO IN BITRITTO ALLA VIA VERGA,11 P.1 int. 2 palazzina E FG.8 P.LLA 621 SUB.24	95.000	72.000
413	Mola di Bari		ALLOGGIO IN MOLA DI BARI ALLA VIA O. MARTINELLI, 68 scala A P.2 int. 6 FG. 8 P.LLA 800 SUB. 6	80.000	60.000
413	Mola di Bari		ALLOGGIO IN MOLA DI BARI ALLA VIA O. MARTINELLI, 68 scala A P.4 int. 10 FG. 8 P.LLA 800 SUB. 10	94.000	71.000
413	Mola di Bari		ALLOGGIO IN MOLA DI BARI ALLA VIA O. MARTINELLI, 70 scala B P.T. int. 1 FG. 8 P.LLA 800 SUB. 12	94.000	71.000
413	Mola di Bari		ALLOGGIO IN MOLA DI BARI ALLA VIA O. MARTINELLI, 70 scala B P.4 int. 10 FG. 8 P.LLA 800 SUB. 21	94.000	71.000
413	Mola di Bari		ALLOGGIO IN MOLA DI BARI ALLA VIA O. MARTINELLI, 72 scala C P.3 int. 7 FG. 8 P.LLA 800 SUB. 29	94.000	71.000
414	Grumo Appula		CASE COMUNALI IN GRUMO APPULA 7 ALLOGGI in via Roma,52	330.000	248.000
415	Modugno		ALLOGGIO IN MODUGNO ALLA VIA CAPOSCARDICCHIO,102 FG.5 P.LLA 196 SUB.13	123.000	93.000
416	Palo del Colle		VIA PUGLIA P.T.	53.000	40.000
416	Palo del Colle		VIA PUGLIA P. 1	53.000	40.000
416	Palo del Colle		VIA PUGLIA P. S1	6.000	5.000
416	Palo del Colle		VIA PUGLIA P. S1	5.000	4.000
416	Palo del Colle		VIA PUGLIA P.T.	53.000	40.000
416	Palo del Colle		VIA PUGLIA P. 1	53.000	40.000
416	Palo del Colle		VIA PUGLIA P. S1	6.000	5.000
416	Palo del Colle		VIA PUGLIA P. S1	5.000	4.000
417	Palo del Colle		ALLOGGIO IN PALO DEL COLLE ALLA VIA PUGLIA,4 PALAZZINA 12 FG.28 P.LLA 768 SUB.1	45.000	34.000
417	Palo del Colle		ALLOGGIO IN PALO DEL COLLE ALLA VIA PUGLIA,4 PALAZZINA 12 FG.28 P.LLA 768 SUB.2	45.000	34.000
417	Palo del Colle		DEPOSITO IN PALO DEL COLLE ALLA VIA PUGLIA,4 PALAZZINA 12 FG.28 P.LLA 768 SUB.3	5.000	4.000
417	Palo del Colle		DEPOSITO IN PALO DEL COLLE ALLA VIA PUGLIA,4 PALAZZINA 12 FG.28 P.LLA 768 SUB.4	4.000	3.000
417	Palo del Colle		ALLOGGIO IN PALO DEL COLLE ALLA VIA PUGLIA,4 PALAZZINA E FG.28 P.LLA 1010 SUB.1	54.000	41.000
417	Palo del Colle		ALLOGGIO IN PALO DEL COLLE ALLA VIA PUGLIA,4 PALAZZINA E FG.28 P.LLA 1010 SUB.2	77.000	58.000
417	Palo del Colle		ALLOGGIO IN PALO DEL COLLE ALLA VIA PUGLIA,4 PALAZZINA E FG.28 P.LLA 1010 SUB.3	66.000	50.000
417	Palo del Colle		ALLOGGIO IN PALO DEL COLLE ALLA VIA PUGLIA,4 PALAZZINA E FG.28 P.LLA 1010 SUB.4	35.000	27.000
417	Palo del Colle		ALLOGGIO IN PALO DEL COLLE ALLA VIA PUGLIA,4 PALAZZINA E FG.28 P.LLA 1010 SUB.5	45.000	34.000
417	Palo del Colle		ALLOGGIO IN PALO DEL COLLE ALLA VIA PUGLIA,4 PALAZZINA E FG.28 P.LLA 1010 SUB.6	66.000	50.000
417	Palo del Colle		ALLOGGIO IN PALO DEL COLLE ALLA VIA PUGLIA,4 PALAZZINA E FG.28 P.LLA 1010 SUB.7	35.000	27.000
417	Palo del Colle		ALLOGGIO IN PALO DEL COLLE ALLA VIA PUGLIA,4 PALAZZINA E FG.28 P.LLA 1010 SUB.8	45.000	34.000
417	Palo del Colle		DEPOSITO IN PALO DEL COLLE ALLA VIA PUGLIA,4 PALAZZINA E FG.28 P.LLA 1010 SUB.9	6.000	5.000
417	Palo del Colle		DEPOSITO IN PALO DEL COLLE ALLA VIA PUGLIA,4 PALAZZINA E FG.28 P.LLA 1010 SUB.10	6.000	5.000
417	Palo del Colle		DEPOSITO IN PALO DEL COLLE ALLA VIA PUGLIA,4 PALAZZINA E FG.28 P.LLA 1010 SUB.11	6.000	5.000
417	Palo del Colle		DEPOSITO IN PALO DEL COLLE ALLA VIA PUGLIA,4 PALAZZINA E FG.28 P.LLA 1010 SUB.12	11.000	9.000
417	Palo del Colle		DEPOSITO IN PALO DEL COLLE ALLA VIA PUGLIA,4 PALAZZINA E FG.28 P.LLA 1010 SUB.13	9.000	7.000
417	Palo del Colle		DEPOSITO IN PALO DEL COLLE ALLA VIA PUGLIA,4 PALAZZINA E FG.28 P.LLA 1010 SUB.14	9.000	7.000
417	Palo del Colle		DEPOSITO IN PALO DEL COLLE ALLA VIA PUGLIA,4 PALAZZINA E FG.28 P.LLA 1010 SUB.15	4.000	3.000
417	Palo del Colle		DEPOSITO IN PALO DEL COLLE ALLA VIA PUGLIA,4 PALAZZINA E FG.28 P.LLA 1010 SUB.16	7.000	6.000
417	Palo del Colle		DEPOSITO IN PALO DEL COLLE ALLA VIA PUGLIA,4 PALAZZINA E FG.28 P.LLA 1010 SUB.17	7.000	6.000
417	Palo del Colle		ALLOGGIO IN PALO DEL COLLE ALLA VIA PUGLIA,4 PALAZZINA E FG.28 P.LLA 1011 SUB.1	54.000	41.000
417	Palo del Colle		ALLOGGIO IN PALO DEL COLLE ALLA VIA PUGLIA,4 PALAZZINA E FG.28 P.LLA 1011 SUB.2	77.000	58.000
417	Palo del Colle		ALLOGGIO IN PALO DEL COLLE ALLA VIA PUGLIA,4 PALAZZINA E FG.28 P.LLA 1011 SUB.3	66.000	50.000
417	Palo del Colle		ALLOGGIO IN PALO DEL COLLE ALLA VIA PUGLIA,4 PALAZZINA E FG.28 P.LLA 1011 SUB.4	35.000	27.000

FABBRICATI DI PROPRIETA'

ID	Comune	Municipio	Descrizione	Valore a Nuovo	Valore Attuale
417	Palo del Colle		ALLOGGIO IN PALO DEL COLLE ALLA VIA PUGLIA,4 PALAZZINA E FG.28 P.LLA 1011 SUB.5	45.000	34.000
417	Palo del Colle		ALLOGGIO IN PALO DEL COLLE ALLA VIA PUGLIA,4 PALAZZINA E FG.28 P.LLA 1011 SUB.6	66.000	50.000
417	Palo del Colle		ALLOGGIO IN PALO DEL COLLE ALLA VIA PUGLIA,4 PALAZZINA E FG.28 P.LLA 1011 SUB.7	35.000	27.000
417	Palo del Colle		ALLOGGIO IN PALO DEL COLLE ALLA VIA PUGLIA,4 PALAZZINA E FG.28 P.LLA 1011 SUB.8	45.000	34.000
417	Palo del Colle		DEPOSITO IN PALO DEL COLLE ALLA VIA PUGLIA,4 PALAZZINA E FG.28 P.LLA 1011 SUB.9	6.000	5.000
417	Palo del Colle		DEPOSITO IN PALO DEL COLLE ALLA VIA PUGLIA,4 PALAZZINA E FG.28 P.LLA 1011 SUB.10	6.000	5.000
417	Palo del Colle		DEPOSITO IN PALO DEL COLLE ALLA VIA PUGLIA,4 PALAZZINA E FG.28 P.LLA 1011 SUB.11	8.000	6.000
417	Palo del Colle		DEPOSITO IN PALO DEL COLLE ALLA VIA PUGLIA,4 PALAZZINA E FG.28 P.LLA 1011 SUB.12	11.000	9.000
417	Palo del Colle		DEPOSITO IN PALO DEL COLLE ALLA VIA PUGLIA,4 PALAZZINA E FG.28 P.LLA 1011 SUB.13	8.000	6.000
417	Palo del Colle		DEPOSITO IN PALO DEL COLLE ALLA VIA PUGLIA,4 PALAZZINA E FG.28 P.LLA 1011 SUB.14	8.000	6.000
417	Palo del Colle		DEPOSITO IN PALO DEL COLLE ALLA VIA PUGLIA,4 PALAZZINA E FG.28 P.LLA 1011 SUB.15	4.000	3.000
417	Palo del Colle		DEPOSITO IN PALO DEL COLLE ALLA VIA PUGLIA,4 PALAZZINA E FG.28 P.LLA 1011 SUB.16	7.000	6.000
417	Palo del Colle		DEPOSITO IN PALO DEL COLLE ALLA VIA PUGLIA,4 PALAZZINA E FG.28 P.LLA 1011 SUB.17	7.000	6.000
418	Cassano delle M.		TRAVERSA I DI VIA ESTERNA BITETTO SCALA A P. T S1 INT.1	60.000	45.000
418	Cassano delle M.		TRAVERSA I DI VIA ESTERNA BITETTO SCALA A P. 1 - 2 INT.2	44.000	33.000
418	Cassano delle M.		TRAVERSA I DI VIA ESTERNA BITETTO SCALA B P. T S1 INT.1	60.000	45.000
418	Cassano delle M.		TRAVERSA I DI VIA ESTERNA BITETTO SCALA B P. 1 - 2 INT.2	44.000	33.000
418	Cassano delle M.		TRAVERSA I DI VIA ESTERNA BITETTO SCALA C P. T S1 INT.1	60.000	45.000
418	Cassano delle M.		TRAVERSA I DI VIA ESTERNA BITETTO SCALA C P. 1 - 2 INT.2	44.000	33.000
418	Cassano delle M.		TRAVERSA I DI VIA ESTERNA BITETTO SCALA D P. T S1 INT.1	60.000	45.000
418	Cassano delle M.		TRAVERSA I DI VIA ESTERNA BITETTO SCALA D P. 1 - 2 INT.2	44.000	33.000
418	Cassano delle M.		TRAVERSA I DI VIA ESTERNA BITETTO SCALA E P. T S1 INT.1	60.000	45.000
418	Cassano delle M.		TRAVERSA I DI VIA ESTERNA BITETTO SCALA E P. 1 - 2 INT.2	44.000	33.000
438	Cassano delle M.		ALLOGGIO IN CASSANO DELLE MURGE AL VIALE DELLA REPUBBLICA FG.38 P.LLA 1501 SUB.23	47.000	36.000
420	Modugno		ALLOGGIO IN MODUGNO ALLA VIA PORDENONE,1 P. 6 int. 12 FG.5 P.LLA 288 SUB. 74	187.000	141.000
421	Casamassima		ALLOGGIO IN CASAMASSIMA ALLA VIA DON MINZONI,2/F P. 1-S1 Int. 1 scala A FG. 72 P.LLA 2435 SUB. 1	72.000	54.000
421	Casamassima		ALLOGGIO IN CASAMASSIMA ALLA VIA DON MINZONI,2/F P. 1-S1 Int. 2 scala A FG. 72 P.LLA 2435 SUB. 2	72.000	54.000
421	Casamassima		ALLOGGIO IN CASAMASSIMA ALLA VIA DON MINZONI,2/F P. 2-S1 Int. 3 scala A FG. 72 P.LLA 2435 SUB. 3	85.000	64.000
421	Casamassima		ALLOGGIO IN CASAMASSIMA ALLA VIA DON MINZONI,2/F P. 2-S1 Int. 4 scala A FG. 72 P.LLA 2435 SUB. 4	72.000	54.000
421	Casamassima		ALLOGGIO IN CASAMASSIMA ALLA VIA DON MINZONI,2/F P. 3-S1 Int. 5 scala A FG. 72 P.LLA 2435 SUB. 5	85.000	64.000
421	Casamassima		ALLOGGIO IN CASAMASSIMA ALLA VIA DON MINZONI,2/F P. 4-S1 Int. 7 scala A FG. 72 P.LLA 2435 SUB. 7	85.000	64.000
421	Casamassima		ALLOGGIO IN CASAMASSIMA ALLA VIA DON MINZONI,2/F P. 4-S1 Int. 8 scala A FG. 72 P.LLA 2435 SUB. 8	72.000	54.000
422	Casamassima		ALLOGGIO IN CASAMASSIMA ALLA VIA DON MINZONI,2/F P. T-S1 Int. 1 scala B FG. 72 P.LLA 2436 SUB. 2	72.000	54.000
422	Casamassima		ALLOGGIO IN CASAMASSIMA ALLA VIA DON MINZONI,2/F P. 2-S1 Int. 3 scala B FG. 72 P.LLA 2436 SUB. 4	72.000	54.000
422	Casamassima		ALLOGGIO IN CASAMASSIMA ALLA VIA DON MINZONI,2/F P. 3-S1 Int. 5 scala B FG. 72 P.LLA 2436 SUB. 6	72.000	54.000
422	Casamassima		ALLOGGIO IN CASAMASSIMA ALLA VIA DON MINZONI,2/F P. 4-S1 Int. 8 scala B FG. 72 P.LLA 2436 SUB. 9	85.000	64.000
423	Casamassima		ALLOGGIO IN CASAMASSIMA ALLA VIA G. PASCOLI,21 scala A P. 1 Int. 1 FG. 21 P.LLA 84 SUB. 56	46.000	35.000
423	Casamassima		ALLOGGIO IN CASAMASSIMA ALLA VIA G. PASCOLI,21 scala A P. 2 Int. 4 FG. 21 P.LLA 84 SUB. 59	46.000	35.000
423	Casamassima		ALLOGGIO IN CASAMASSIMA ALLA VIA G. PASCOLI,21 scala A P. 3 Int. 7 FG. 21 P.LLA 84 SUB. 62	46.000	35.000
423	Casamassima		ALLOGGIO IN CASAMASSIMA ALLA VIA G. PASCOLI,21 scala A P. 3 Int. 8 FG. 21 P.LLA 84 SUB. 63	46.000	35.000
423	Casamassima		ALLOGGIO IN CASAMASSIMA ALLA VIA G. PASCOLI,21 scala A P. 3 Int. 9 FG. 21 P.LLA 84 SUB. 64	46.000	35.000
423	Casamassima		ALLOGGIO IN CASAMASSIMA ALLA VIA G. PASCOLI,21 scala B P. 1 Int. 1 FG. 21 P.LLA 84 SUB. 65	46.000	35.000
423	Casamassima		ALLOGGIO IN CASAMASSIMA ALLA VIA G. PASCOLI,21 scala B P. T Int. 3 FG. 21 P.LLA 84 SUB. 67	46.000	35.000
423	Casamassima		ALLOGGIO IN CASAMASSIMA ALLA VIA G. PASCOLI,21 scala B P. 2 Int. 4 FG. 21 P.LLA 84 SUB. 68	55.000	42.000
423	Casamassima		ALLOGGIO IN CASAMASSIMA ALLA VIA G. PASCOLI,21 scala B P. 2 Int. 5 FG. 21 P.LLA 84 SUB. 69	44.000	33.000

FABBRICATI DI PROPRIETA'

ID	Comune	Municipio	Descrizione	Valore a Nuovo	Valore Attuale
423	Casamassima		ALLOGGIO IN CASAMASSIMA ALLA VIA G. PASCOLI,21 scala B P. 2 Int. 6 FG. 21 P.LLA 84 SUB. 70	46.000	35.000
423	Casamassima		ALLOGGIO IN CASAMASSIMA ALLA VIA G. PASCOLI,21 scala B P. 3 Int. 7 FG. 21 P.LLA 84 SUB. 71	55.000	42.000
423	Casamassima		ALLOGGIO IN CASAMASSIMA ALLA VIA G. PASCOLI,21 scala B P. 3 Int. 8 FG. 21 P.LLA 84 SUB. 72	44.000	33.000
423	Casamassima		ALLOGGIO IN CASAMASSIMA ALLA VIA G. PASCOLI,21 scala B P. 3 Int. 9 FG. 21 P.LLA 84 SUB. 73	46.000	35.000
423	Casamassima		ALLOGGIO IN CASAMASSIMA ALLA VIA G. PASCOLI,21 scala Z P. 3 Int. 6 FG. 21 P.LLA 84 SUB. 79	46.000	35.000
423	Casamassima		ALLOGGIO IN CASAMASSIMA ALLA VIA QUASIMODO,20 P. 1 FG. 21 P.LLA 84 SUB. 107	46.000	35.000
423	Casamassima		ALLOGGIO IN CASAMASSIMA ALLA VIA QUASIMODO,20 P. 1 FG. 21 P.LLA 84 SUB. 108	37.000	28.000
423	Casamassima		ALLOGGIO IN CASAMASSIMA ALLA VIA QUASIMODO,20 P. 2 FG. 21 P.LLA 84 SUB. 111	37.000	28.000
423	Casamassima		ALLOGGIO IN CASAMASSIMA ALLA VIA QUASIMODO,20 P. 2 FG. 21 P.LLA 84 SUB. 112	46.000	35.000
423	Casamassima		ALLOGGIO IN CASAMASSIMA ALLA VIA QUASIMODO,20 P. 3 FG. 21 P.LLA 84 SUB. 113	46.000	35.000
423	Casamassima		ALLOGGIO IN CASAMASSIMA ALLA VIA QUASIMODO,20 P. 3 FG. 21 P.LLA 84 SUB. 114	46.000	35.000
423	Casamassima		ALLOGGIO IN CASAMASSIMA ALLA VIA QUASIMODO,20 P. 3 FG. 21 P.LLA 84 SUB. 115	46.000	35.000
424	Casamassima		RIMESSA IN CASAMASSIMA ALLA VIA NEGLIA,23/25 FG.31 P.LLA 159 SUB.2	4.000	3.000
424	Casamassima		RIMESSA IN CASAMASSIMA ALLA VIA NEGLIA,23/25 FG.31 P.LLA 159 SUB.3	4.000	3.000
424	Casamassima		RIMESSA IN CASAMASSIMA ALLA VIA NEGLIA,23/25 FG.31 P.LLA 159 SUB.4	4.000	3.000
424	Casamassima		RIMESSA IN CASAMASSIMA ALLA VIA NEGLIA,23/25 FG.31 P.LLA 159 SUB.5	4.000	3.000
424	Casamassima		RIMESSA IN CASAMASSIMA ALLA VIA NEGLIA,23/25 FG.31 P.LLA 159 SUB.6	4.000	3.000
424	Casamassima		RIMESSA IN CASAMASSIMA ALLA VIA NEGLIA,23/25 FG.31 P.LLA 159 SUB.7	4.000	3.000
424	Casamassima		RIMESSA IN CASAMASSIMA ALLA VIA NEGLIA,23/25 FG.31 P.LLA 159 SUB.8	4.000	3.000
424	Casamassima		RIMESSA IN CASAMASSIMA ALLA VIA NEGLIA,23/25 FG.31 P.LLA 159 SUB.9	4.000	3.000
424	Casamassima		RIMESSA IN CASAMASSIMA ALLA VIA NEGLIA,23/25 FG.31 P.LLA 159 SUB.10	4.000	3.000
424	Casamassima		RIMESSA IN CASAMASSIMA ALLA VIA NEGLIA,23/25 FG.31 P.LLA 159 SUB.11	4.000	3.000
424	Casamassima		RIMESSA IN CASAMASSIMA ALLA VIA NEGLIA,23/25 FG.31 P.LLA 159 SUB.12	4.000	3.000
424	Casamassima		RIMESSA IN CASAMASSIMA ALLA VIA NEGLIA,23/25 FG.31 P.LLA 159 SUB.13	4.000	3.000
424	Casamassima		ALLOGGIO IN CASAMASSIMA ALLA VIA NEGLIA,23/25 SCALA A FG.31 P.LLA 159 SUB.18	48.000	36.000
424	Casamassima		ALLOGGIO IN CASAMASSIMA ALLA VIA NEGLIA,23/25 SCALA A FG.31 P.LLA 159 SUB.19	48.000	36.000
424	Casamassima		ALLOGGIO IN CASAMASSIMA ALLA VIA NEGLIA,23/25 SCALA A FG.31 P.LLA 159 SUB.20	48.000	36.000
424	Casamassima		ALLOGGIO IN CASAMASSIMA ALLA VIA NEGLIA,23/25 SCALA A FG.31 P.LLA 159 SUB.21	48.000	36.000
424	Casamassima		ALLOGGIO IN CASAMASSIMA ALLA VIA NEGLIA,23/25 SCALA A FG.31 P.LLA 159 SUB.22	48.000	36.000
424	Casamassima		ALLOGGIO IN CASAMASSIMA ALLA VIA NEGLIA,23/25 SCALA A FG.31 P.LLA 159 SUB.23	48.000	36.000
424	Casamassima		ALLOGGIO IN CASAMASSIMA ALLA VIA NEGLIA,23/25 SCALA A FG.31 P.LLA 159 SUB.24	48.000	36.000
424	Casamassima		ALLOGGIO IN CASAMASSIMA ALLA VIA NEGLIA,23/25 SCALA A FG.31 P.LLA 159 SUB.25	48.000	36.000
424	Casamassima		ALLOGGIO IN CASAMASSIMA ALLA VIA NEGLIA,23/25 SCALA B FG.31 P.LLA 159 SUB.27	44.000	33.000
424	Casamassima		ALLOGGIO IN CASAMASSIMA ALLA VIA NEGLIA,23/25 SCALA B FG.31 P.LLA 159 SUB.28	44.000	33.000
424	Casamassima		ALLOGGIO IN CASAMASSIMA ALLA VIA NEGLIA,23/25 SCALA B FG.31 P.LLA 159 SUB.29	44.000	33.000
424	Casamassima		ALLOGGIO IN CASAMASSIMA ALLA VIA NEGLIA,23/25 SCALA B FG.31 P.LLA 159 SUB.30	44.000	33.000
425	Casamassima		ALLOGGIO IN CASAMASSIMA ALLA VIA ADELFIGIA,6 FG.30 P.LLA 328 SUB.5	40.000	30.000
425	Casamassima		ALLOGGIO IN CASAMASSIMA ALLA VIA ADELFIGIA,6 FG.30 P.LLA 328 SUB.6	40.000	30.000
425	Casamassima		ALLOGGIO IN CASAMASSIMA ALLA VIA ADELFIGIA,6 FG.30 P.LLA 328 SUB.8	40.000	30.000
425	Casamassima		ALLOGGIO IN CASAMASSIMA ALLA VIA ADELFIGIA,6 FG.30 P.LLA 328 SUB.9	40.000	30.000
425	Casamassima		ALLOGGIO IN CASAMASSIMA ALLA VIA ADELFIGIA,6 FG.30 P.LLA 328 SUB.10	40.000	30.000
425	Casamassima		ALLOGGIO IN CASAMASSIMA ALLA VIA ADELFIGIA,6 FG.30 P.LLA 328 SUB.11	36.000	27.000
425	Casamassima		ALLOGGIO IN CASAMASSIMA ALLA VIA ADELFIGIA,6 FG.30 P.LLA 328 SUB.12	40.000	30.000
425	Casamassima		ALLOGGIO IN CASAMASSIMA ALLA VIA ADELFIGIA,6 FG.30 P.LLA 328 SUB.13	40.000	30.000
425	Casamassima		ALLOGGIO IN CASAMASSIMA ALLA VIA ADELFIGIA,6 FG.30 P.LLA 328 SUB.14	40.000	30.000

FABBRICATI DI PROPRIETA'

ID	Comune	Municipio	Descrizione	Valore a Nuovo	Valore Attuale
425	Casamassima		ALLOGGIO IN CASAMASSIMA ALLA VIA ADELFIGIA,6 FG.30 P.LLA 328 SUB.15	36.000	27.000
425	Casamassima		ALLOGGIO IN CASAMASSIMA ALLA VIA ADELFIGIA,6 FG.30 P.LLA 328 SUB.16	49.000	37.000
425	Casamassima		ALLOGGIO IN CASAMASSIMA ALLA VIA ADELFIGIA,6 FG.30 P.LLA 328 SUB.18	40.000	30.000
426	Acquaviva delle F.		ALLOGGIO IN ACQUAVIVA DELLE FONTI ALLA VIA TENENTE CIRIELLI SCALA 1 FG.46 P.LLA 365 SUB.10	84.000	63.000
426	Acquaviva delle F.		ALLOGGIO IN ACQUAVIVA DELLE FONTI ALLA VIA TENENTE CIRIELLI SCALA 1 FG.46 P.LLA 365 SUB.11	84.000	63.000
426	Acquaviva delle F.		ALLOGGIO IN ACQUAVIVA DELLE FONTI ALLA VIA TENENTE CIRIELLI SCALA 1 FG.46 P.LLA 365 SUB.12	84.000	63.000
426	Acquaviva delle F.		ALLOGGIO IN ACQUAVIVA DELLE FONTI ALLA VIA TENENTE CIRIELLI SCALA 1 FG.46 P.LLA 365 SUB.13	90.000	68.000
426	Acquaviva delle F.		ALLOGGIO IN ACQUAVIVA DELLE FONTI ALLA VIA TENENTE CIRIELLI SCALA 1 FG.46 P.LLA 365 SUB.14	90.000	68.000
426	Acquaviva delle F.		ALLOGGIO IN ACQUAVIVA DELLE FONTI ALLA VIA TENENTE CIRIELLI SCALA 1 FG.46 P.LLA 365 SUB.15	90.000	68.000
427	Acquaviva delle F.		ALLOGGIO IN ACQUAVIVA DELLE FONTI ALLA VIA BENEDETTO CROCE SCALA A FG.46 P.LLA 4924 SUB.14	63.000	48.000
427	Acquaviva delle F.		ALLOGGIO IN ACQUAVIVA DELLE FONTI ALLA VIA BENEDETTO CROCE SCALA A FG.46 P.LLA 4924 SUB.16	63.000	48.000
427	Acquaviva delle F.		ALLOGGIO IN ACQUAVIVA DELLE FONTI ALLA VIA BENEDETTO CROCE SCALA A FG.46 P.LLA 4924 SUB.18	63.000	48.000
428	Acquaviva delle F.		ALLOGGIO IN ACQUAVIVA DELLE FONTI ALLA VIA BENEDETTO CROCE SCALA B FG.46 P.LLA 4924 SUB.20	63.000	48.000
428	Acquaviva delle F.		ALLOGGIO IN ACQUAVIVA DELLE FONTI ALLA VIA BENEDETTO CROCE SCALA B FG.46 P.LLA 4924 SUB.22	63.000	48.000
428	Acquaviva delle F.		ALLOGGIO IN ACQUAVIVA DELLE FONTI ALLA VIA BENEDETTO CROCE SCALA B FG.46 P.LLA 4924 SUB.24	63.000	48.000
428	Acquaviva delle F.		ALLOGGIO IN ACQUAVIVA DELLE FONTI ALLA VIA BENEDETTO CROCE SCALA B FG.46 P.LLA 4924 SUB.25	63.000	48.000
429	Acquaviva delle F.		ALLOGGIO IN ACQUAVIVA DELLE FONTI ALLA VIA BENEDETTO CROCE SCALA C FG.46 P.LLA 4924 SUB.27	63.000	48.000
429	Acquaviva delle F.		ALLOGGIO IN ACQUAVIVA DELLE FONTI ALLA VIA BENEDETTO CROCE SCALA C FG.46 P.LLA 4924 SUB.29	63.000	48.000
429	Acquaviva delle F.		ALLOGGIO IN ACQUAVIVA DELLE FONTI ALLA VIA BENEDETTO CROCE SCALA C FG.46 P.LLA 4924 SUB.31	63.000	48.000
430	Acquaviva delle F.		ALLOGGIO IN ACQUAVIVA DELLE FONTI ALLA VIA BENEDETTO CROCE SCALA D FG.46 P.LLA 4924 SUB.34	58.000	44.000
430	Acquaviva delle F.		ALLOGGIO IN ACQUAVIVA DELLE FONTI ALLA VIA BENEDETTO CROCE SCALA D FG.46 P.LLA 4924 SUB.35	53.000	40.000
430	Acquaviva delle F.		ALLOGGIO IN ACQUAVIVA DELLE FONTI ALLA VIA BENEDETTO CROCE SCALA D FG.46 P.LLA 4924 SUB.37	53.000	40.000
430	Acquaviva delle F.		ALLOGGIO IN ACQUAVIVA DELLE FONTI ALLA VIA BENEDETTO CROCE SCALA D FG.46 P.LLA 4924 SUB.38	58.000	44.000
430	Acquaviva delle F.		ALLOGGIO IN ACQUAVIVA DELLE FONTI ALLA VIA BENEDETTO CROCE SCALA D FG.46 P.LLA 4924 SUB.39	53.000	40.000
431	Acquaviva delle F.		ALLOGGIO IN ACQUAVIVA DELLE FONTI ALLA VIA BENEDETTO CROCE SCALA E FG.46 P.LLA 4924 SUB.41	63.000	48.000
431	Acquaviva delle F.		ALLOGGIO IN ACQUAVIVA DELLE FONTI ALLA VIA BENEDETTO CROCE SCALA E FG.46 P.LLA 4924 SUB.42	58.000	44.000
431	Acquaviva delle F.		ALLOGGIO IN ACQUAVIVA DELLE FONTI ALLA VIA BENEDETTO CROCE SCALA E FG.46 P.LLA 4924 SUB.43	63.000	48.000
431	Acquaviva delle F.		ALLOGGIO IN ACQUAVIVA DELLE FONTI ALLA VIA BENEDETTO CROCE SCALA E FG.46 P.LLA 4924 SUB.44	58.000	44.000
431	Acquaviva delle F.		ALLOGGIO IN ACQUAVIVA DELLE FONTI ALLA VIA BENEDETTO CROCE SCALA E FG.46 P.LLA 4924 SUB.46	58.000	44.000
432	Acquaviva delle F.		ALLOGGIO IN ACQUAVIVA DELLE FONTI ALLA VIA BENEDETTO CROCE SCALA F FG.46 P.LLA 4924 SUB.48	63.000	48.000
432	Acquaviva delle F.		ALLOGGIO IN ACQUAVIVA DELLE FONTI ALLA VIA BENEDETTO CROCE SCALA F FG.46 P.LLA 4924 SUB.52	63.000	48.000
433	Acquaviva delle F.		ALLOGGIO IN ACQUAVIVA DELLE FONTI ALLA VIA BENEDETTO CROCE SCALA G FG.46 P.LLA 4924 SUB.55	53.000	40.000
433	Acquaviva delle F.		ALLOGGIO IN ACQUAVIVA DELLE FONTI ALLA VIA BENEDETTO CROCE SCALA G FG.46 P.LLA 4924 SUB.56	53.000	40.000
433	Acquaviva delle F.		ALLOGGIO IN ACQUAVIVA DELLE FONTI ALLA VIA BENEDETTO CROCE SCALA G FG.46 P.LLA 4924 SUB.59	53.000	40.000
433	Acquaviva delle F.		ALLOGGIO IN ACQUAVIVA DELLE FONTI ALLA VIA BENEDETTO CROCE SCALA G FG.46 P.LLA 4924 SUB.60	53.000	40.000
434	Acquaviva delle F.		ALLOGGIO IN ACQUAVIVA DELLE FONTI ALLA VIA BENEDETTO CROCE SCALA H FG.46 P.LLA 4924 SUB.62	53.000	40.000
434	Acquaviva delle F.		ALLOGGIO IN ACQUAVIVA DELLE FONTI ALLA VIA BENEDETTO CROCE SCALA H FG.46 P.LLA 4924 SUB.63	53.000	40.000
434	Acquaviva delle F.		ALLOGGIO IN ACQUAVIVA DELLE FONTI ALLA VIA BENEDETTO CROCE SCALA H FG.46 P.LLA 4924 SUB.64	53.000	40.000
434	Acquaviva delle F.		ALLOGGIO IN ACQUAVIVA DELLE FONTI ALLA VIA BENEDETTO CROCE SCALA H FG.46 P.LLA 4924 SUB.65	53.000	40.000
434	Acquaviva delle F.		ALLOGGIO IN ACQUAVIVA DELLE FONTI ALLA VIA BENEDETTO CROCE SCALA H FG.46 P.LLA 4924 SUB.66	53.000	40.000
434	Acquaviva delle F.		ALLOGGIO IN ACQUAVIVA DELLE FONTI ALLA VIA BENEDETTO CROCE SCALA H FG.46 P.LLA 4924 SUB.67	53.000	40.000
435	Acquaviva delle F.		ALLOGGIO IN ACQUAVIVA DELLE FONTI ALLA VIA BENEDETTO CROCE SCALA E FG.46 P.LLA 4924 SUB.45	63.000	48.000
436	Cellamare		ALLOGGIO IN CELLAMARE ALLA VIA FERMI,23 scala A P. 2 int. 6 FG.1 P.LLA 1304 SUB. 6	53.000	40.000
437	Rutigliano		ALLOGGIO IN RUTIGLIANO ALLA 1° TRAVERSA VIA TURI FG.21 P.LLA1075 SUB.13	70.000	53.000
437	Rutigliano		ALLOGGIO IN RUTIGLIANO ALLA 1° TRAVERSA VIA TURI FG.21 P.LLA1075 SUB.14	82.000	62.000

FABBRICATI DI PROPRIETA'

ID	Comune	Municipio	Descrizione	Valore a Nuovo	Valore Attuale
437	Rutigliano		ALLOGGIO IN RUTIGLIANO ALLA 1° TRAVERSA VIA TURI FG.21 P.LLA1075 SUB.16	82.000	62.000
439	Casamassima		CASE COMUNALI IN CASAMASSIMA 6 ALLOGGI alla via Imbriani	474.000	356.000
440	Casamassima		ALLOGGIO IN CASAMASSIMA ALLA VIA SALVEMINI P.2 int. 4 scala A FG.23 P.LLA 813 SUB. 9	52.000	39.000
440	Casamassima		ALLOGGIO IN CASAMASSIMA ALLA VIA SALVEMINI P.1 int. 3 scala B FG.23 P.LLA 813 SUB. 16	66.000	50.000
440	Casamassima		ALLOGGIO IN CASAMASSIMA ALLA VIA SALVEMINI P.3 int. 7 scala B FG.23 P.LLA 813 SUB. 20	61.000	46.000
411	Casamassima		ALLOGGIO IN CASAMASSIMA ALLA VIA NEGLIA P.1 scala A FG.31 P.LLA 105 SUB. 7	74.000	56.000
411	Casamassima		AUTORIMESSA IN CASAMASSIMA ALLA VIA NEGLIA SI FG.31 P.LLA 105 SUB. 31	6.000	5.000
441	Casamassima		ALLOGGIO IN CASAMASSIMA ALLA VIA NEGLIA P.2 scala A FG.31 P.LLA 105 SUB. 10	58.000	44.000
441	Casamassima		AUTORIMESSA IN CASAMASSIMA ALLA VIA NEGLIA SI FG.31 P.LLA 105 SUB. 32	5.000	4.000
442	Grumo Appula		ALLOGGIO IN GRUMO APPULA ALLA VIA ROMA,7 SCALA F FG.2 P.LLA 52 SUB.2	64.000	48.000
442	Grumo Appula		ALLOGGIO IN GRUMO APPULA ALLA VIA ROMA,7 SCALA F FG.2 P.LLA 52 SUB.7	64.000	48.000
442	Grumo Appula		ALLOGGIO IN GRUMO APPULA ALLA VIA ROMA,7 SCALA G FG.2 P.LLA 52 SUB.9	64.000	48.000
442	Grumo Appula		ALLOGGIO IN GRUMO APPULA ALLA VIA ROMA,7 SCALA G FG.2 P.LLA 52 SUB.10	64.000	48.000
442	Grumo Appula		ALLOGGIO IN GRUMO APPULA ALLA VIA ROMA,7 SCALA G FG.2 P.LLA 52 SUB.15	69.000	52.000
442	Grumo Appula		ALLOGGIO IN GRUMO APPULA ALLA VIA ROMA,7 SCALA G FG.2 P.LLA 52 SUB.16	64.000	48.000
442	Grumo Appula		DEPOSITO IN GRUMO APPULA ALLA VIA ROMA,7 SCALA G FG.2 P.LLA 52 SUB.19	7.000	6.000
442	Grumo Appula		DEPOSITO IN GRUMO APPULA ALLA VIA ROMA,7 SCALA G FG.2 P.LLA 52 SUB.20	7.000	6.000
443	Acquaviva delle F.		ALLOGGIO IN ACQUAVIVA DELLE FONTI ALLA VIA ROMA SCALA A FG.46 P.LLA 5915 SUB.7	101.000	76.000
443	Acquaviva delle F.		ALLOGGIO IN ACQUAVIVA DELLE FONTI ALLA VIA ROMA SCALA A FG.46 P.LLA 5915 SUB.9	101.000	76.000
443	Acquaviva delle F.		ALLOGGIO IN ACQUAVIVA DELLE FONTI ALLA VIA ROMA SCALA B FG.46 P.LLA 5915 SUB.14	53.000	40.000
443	Acquaviva delle F.		ALLOGGIO IN ACQUAVIVA DELLE FONTI ALLA VIA ROMA SCALA B FG.46 P.LLA 5915 SUB.20	101.000	76.000
443	Acquaviva delle F.		ALLOGGIO IN ACQUAVIVA DELLE FONTI ALLA VIA ROMA SCALA B FG.46 P.LLA 5915 SUB.22	101.000	76.000
443	Acquaviva delle F.		ALLOGGIO IN ACQUAVIVA DELLE FONTI ALLA VIA ROMA SCALA C FG.46 P.LLA 5915 SUB.25	53.000	40.000
443	Acquaviva delle F.		ALLOGGIO IN ACQUAVIVA DELLE FONTI ALLA VIA ROMA SCALA C FG.46 P.LLA 5915 SUB.26	94.000	71.000
443	Acquaviva delle F.		ALLOGGIO IN ACQUAVIVA DELLE FONTI ALLA VIA ROMA SCALA C FG.46 P.LLA 5915 SUB.33	101.000	76.000
443	Acquaviva delle F.		ALLOGGIO IN ACQUAVIVA DELLE FONTI ALLA VIA ROMA SCALA C FG.46 P.LLA 5915 SUB.34	101.000	76.000
443	Acquaviva delle F.		RIMESSA IN ACQUAVIVA DELLE FONTI ALLA VIA ROMA FG.46 P.LLA 5915 SUB.53	12.000	9.000
443	Acquaviva delle F.		RIMESSA IN ACQUAVIVA DELLE FONTI ALLA VIA ROMA FG.46 P.LLA 5915 SUB.56	12.000	9.000
443	Acquaviva delle F.		RIMESSA IN ACQUAVIVA DELLE FONTI ALLA VIA ROMA FG.46 P.LLA 5915 SUB.58	19.000	15.000
443	Acquaviva delle F.		RIMESSA IN ACQUAVIVA DELLE FONTI ALLA VIA ROMA FG.46 P.LLA 5915 SUB.59	12.000	9.000
443	Acquaviva delle F.		RIMESSA IN ACQUAVIVA DELLE FONTI ALLA VIA ROMA FG.46 P.LLA 5915 SUB.62	12.000	9.000
443	Acquaviva delle F.		RIMESSA IN ACQUAVIVA DELLE FONTI ALLA VIA ROMA FG.46 P.LLA 5915 SUB.67	12.000	9.000
443	Acquaviva delle F.		RIMESSA IN ACQUAVIVA DELLE FONTI ALLA VIA ROMA FG.46 P.LLA 5915 SUB.70	12.000	9.000
443	Acquaviva delle F.		RIMESSA IN ACQUAVIVA DELLE FONTI ALLA VIA ROMA FG.46 P.LLA 5920 SUB.2	10.000	8.000
443	Acquaviva delle F.		RIMESSA IN ACQUAVIVA DELLE FONTI ALLA VIA ROMA FG.46 P.LLA 5920 SUB.3	10.000	8.000
443	Acquaviva delle F.		RIMESSA IN ACQUAVIVA DELLE FONTI ALLA VIA ROMA FG.46 P.LLA 5920 SUB.4	10.000	8.000
443	Acquaviva delle F.		RIMESSA IN ACQUAVIVA DELLE FONTI ALLA VIA ROMA FG.46 P.LLA 5920 SUB.5	14.000	11.000
443	Acquaviva delle F.		RIMESSA IN ACQUAVIVA DELLE FONTI ALLA VIA ROMA FG.46 P.LLA 5920 SUB.7	10.000	8.000
443	Acquaviva delle F.		RIMESSA IN ACQUAVIVA DELLE FONTI ALLA VIA ROMA FG.46 P.LLA 5920 SUB.9	10.000	8.000
443	Acquaviva delle F.		RIMESSA IN ACQUAVIVA DELLE FONTI ALLA VIA ROMA FG.46 P.LLA 5920 SUB.12	10.000	8.000
443	Acquaviva delle F.		RIMESSA IN ACQUAVIVA DELLE FONTI ALLA VIA ROMA FG.46 P.LLA 5920 SUB.14	10.000	8.000
443	Acquaviva delle F.		RIMESSA IN ACQUAVIVA DELLE FONTI ALLA VIA ROMA FG.46 P.LLA 5920 SUB.16	44.000	33.000
444	Acquaviva delle F.		ALLOGGIO IN ACQUAVIVA DELLE FONTI ALLA VIA ROMA LOTTO B SCALA A FG.46 P.LLA 5916 SUB.1	92.000	69.000
444	Acquaviva delle F.		ALLOGGIO IN ACQUAVIVA DELLE FONTI ALLA VIA ROMA LOTTO B SCALA A FG.46 P.LLA 5916 SUB.2	92.000	69.000
444	Acquaviva delle F.		ALLOGGIO IN ACQUAVIVA DELLE FONTI ALLA VIA ROMA LOTTO B SCALA A FG.46 P.LLA 5916 SUB.3	100.000	75.000

FABBRICATI DI PROPRIETA'

ID	Comune	Municipio	Descrizione	Valore a Nuovo	Valore Attuale
451	Acquaviva delle F.		ALLOGGIO IN ACQUAVIVA DELLE FONTI ALLA VIA L. EINAUDI SCALA L FG.46 P.LLA 6024 SUB.273	105.000	79.000
451	Acquaviva delle F.		ALLOGGIO IN ACQUAVIVA DELLE FONTI ALLA VIA L. EINAUDI SCALA L FG.46 P.LLA 6024 SUB.274	98.000	74.000
451	Acquaviva delle F.		ALLOGGIO IN ACQUAVIVA DELLE FONTI ALLA VIA L. EINAUDI SCALA L FG.46 P.LLA 6024 SUB.275	98.000	74.000
451	Acquaviva delle F.		ALLOGGIO IN ACQUAVIVA DELLE FONTI ALLA VIA L. EINAUDI SCALA L FG.46 P.LLA 6024 SUB.276	98.000	74.000
451	Acquaviva delle F.		ALLOGGIO IN ACQUAVIVA DELLE FONTI ALLA VIA L. EINAUDI SCALA L FG.46 P.LLA 6024 SUB.277	98.000	74.000
451	Acquaviva delle F.		ALLOGGIO IN ACQUAVIVA DELLE FONTI ALLA VIA L. EINAUDI SCALA M FG.46 P.LLA 6024 SUB.280	94.000	71.000
451	Acquaviva delle F.		ALLOGGIO IN ACQUAVIVA DELLE FONTI ALLA VIA L. EINAUDI SCALA M FG.46 P.LLA 6024 SUB.281	86.000	65.000
451	Acquaviva delle F.		ALLOGGIO IN ACQUAVIVA DELLE FONTI ALLA VIA L. EINAUDI SCALA M FG.46 P.LLA 6024 SUB.282	86.000	65.000
451	Acquaviva delle F.		RIMESSA IN ACQUAVIVA DELLE FONTI ALLA VIA L. EINAUDI FG.46 P.LLA 6024 SUB.121	11.000	9.000
451	Acquaviva delle F.		RIMESSA IN ACQUAVIVA DELLE FONTI ALLA VIA L. EINAUDI FG.46 P.LLA 6024 SUB.123	11.000	9.000
451	Acquaviva delle F.		RIMESSA IN ACQUAVIVA DELLE FONTI ALLA VIA L. EINAUDI FG.46 P.LLA 6024 SUB.124	11.000	9.000
451	Acquaviva delle F.		RIMESSA IN ACQUAVIVA DELLE FONTI ALLA VIA L. EINAUDI FG.46 P.LLA 6024 SUB.126	11.000	9.000
451	Acquaviva delle F.		RIMESSA IN ACQUAVIVA DELLE FONTI ALLA VIA L. EINAUDI FG.46 P.LLA 6024 SUB.127	11.000	9.000
451	Acquaviva delle F.		RIMESSA IN ACQUAVIVA DELLE FONTI ALLA VIA L. EINAUDI FG.46 P.LLA 6024 SUB.128	11.000	9.000
451	Acquaviva delle F.		RIMESSA IN ACQUAVIVA DELLE FONTI ALLA VIA L. EINAUDI FG.46 P.LLA 6024 SUB.129	11.000	9.000
451	Acquaviva delle F.		RIMESSA IN ACQUAVIVA DELLE FONTI ALLA VIA L. EINAUDI FG.46 P.LLA 6024 SUB.130	11.000	9.000
451	Acquaviva delle F.		RIMESSA IN ACQUAVIVA DELLE FONTI ALLA VIA L. EINAUDI FG.46 P.LLA 6024 SUB.131	11.000	9.000
451	Acquaviva delle F.		RIMESSA IN ACQUAVIVA DELLE FONTI ALLA VIA L. EINAUDI FG.46 P.LLA 6024 SUB.132	11.000	9.000
451	Acquaviva delle F.		RIMESSA IN ACQUAVIVA DELLE FONTI ALLA VIA L. EINAUDI FG.46 P.LLA 6024 SUB.133	10.000	8.000
451	Acquaviva delle F.		RIMESSA IN ACQUAVIVA DELLE FONTI ALLA VIA L. EINAUDI FG.46 P.LLA 6024 SUB.134	10.000	8.000
451	Acquaviva delle F.		RIMESSA IN ACQUAVIVA DELLE FONTI ALLA VIA L. EINAUDI FG.46 P.LLA 6024 SUB.135	11.000	9.000
452	Toritto		ALLOGGIO IN TORITTO AL CORSO UMBERTO I,82 FG.10 P.LLA 256 SUB.4 e P.LLA 258 SUB.3	39.000	30.000
452	Toritto		ALLOGGIO IN TORITTO AL CORSO UMBERTO I,82 FG.10 P.LLA 256 SUB.3	22.000	17.000
453	Cassano delle M.		ALLOGGIO IN CASSANO DELLE MURGE ALLA VIA XXIV MAGGIO P. T. int.3 scala B FG.28 P.LLA 775 SUB. 7	37.000	28.000
453	Cassano delle M.		ALLOGGIO IN CASSANO DELLE MURGE ALLA VIA XXIV MAGGIO P. 1 int.4 scala B FG.28 P.LLA 775 SUB. 8	33.000	25.000
453	Cassano delle M.		ALLOGGIO IN CASSANO DELLE MURGE ALLA VIA XXIV MAGGIO P. 1 int.12 scala D FG.28 P.LLA 775 SUB. 28	41.000	31.000
453	Cassano delle M.		ALLOGGIO IN CASSANO DELLE MURGE ALLA VIA XXIV MAGGIO P. 1 int.7 scala A FG.28 P.LLA 779 SUB. 8	34.000	26.000
453	Cassano delle M.		RIMESSA IN CASSANO DELLE MURGE ALLA VIA XXIV MAGGIO P. S1 scala D FG.28 P.LLA 775 SUB. 35	6.000	5.000
453	Cassano delle M.		RIMESSA IN CASSANO DELLE MURGE ALLA VIA XXIV MAGGIO P. S1 FG.28 P.LLA 775 SUB. 38	5.000	4.000
453	Cassano delle M.		RIMESSA IN CASSANO DELLE MURGE ALLA VIA XXIV MAGGIO P. S1 FG.28 P.LLA 775 SUB. 39	8.000	6.000
454	Casamassima		ALLOGGIO IN CASAMASSIMA ALLA VIA PASCOLI,21 P.1 int. 2 scala B FG.21 P.LLA 84 SUB. 66	55.000	42.000
454	Casamassima		ALLOGGIO IN CASAMASSIMA ALLA VIA QUASIMODO,18 P. 1 FG.21 P.LLA 84 SUB. 98	46.000	35.000
454	Casamassima		ALLOGGIO IN CASAMASSIMA ALLA VIA QUASIMODO,18 P. FG.21 P.LLA 84 SUB. 99	46.000	35.000
454	Casamassima		ALLOGGIO IN CASAMASSIMA ALLA VIA QUASIMODO,18 P. 1 int. 3 FG.21 P.LLA 84 SUB. 100	46.000	35.000
454	Casamassima		ALLOGGIO IN CASAMASSIMA ALLA VIA QUASIMODO,18 P. 2 int. 4 FG.21 P.LLA 84 SUB. 101	46.000	35.000
454	Casamassima		ALLOGGIO IN CASAMASSIMA ALLA VIA QUASIMODO,18 P. 2 int. 5 FG.21 P.LLA 84 SUB. 102	46.000	35.000
454	Casamassima		ALLOGGIO IN CASAMASSIMA ALLA VIA QUASIMODO,18 P. 2 int. 6 FG.21 P.LLA 84 SUB. 103	46.000	35.000
455	Cassano delle M.		VICOLO GALIETTI,56/A P. T. e S1	49.000	37.000
455	Cassano delle M.		VICOLO GALIETTI,56/A P. T. e S1	49.000	37.000
455	Cassano delle M.		VICOLO GALIETTI,56/A P. T. e S1	60.000	45.000
455	Cassano delle M.		VICOLO GALIETTI,56/A P. 1. e S1	49.000	37.000
455	Cassano delle M.		VICOLO GALIETTI,56/A P. 1. e S1	49.000	37.000
455	Cassano delle M.		VICOLO GALIETTI,56/A P. 1. e S1	60.000	45.000
455	Cassano delle M.		VICOLO GALIETTI,56/A P. 2. e S1	49.000	37.000
455	Cassano delle M.		VICOLO GALIETTI,56/A P. 2. e S1	49.000	37.000

FABBRICATI DI PROPRIETA'

ID	Comune	Municipio	Descrizione	Valore a Nuovo	Valore Attuale
455	Cassano delle M.		VICOLO GALIETTI,56/A P. 2. e S1	60.000	45.000
455	Cassano delle M.		VICOLO GALIETTI,56/B P. T. e S1	49.000	37.000
455	Cassano delle M.		VICOLO GALIETTI,56/B P. T. e S1	49.000	37.000
455	Cassano delle M.		VICOLO GALIETTI,56/B P. T. e S1	60.000	45.000
455	Cassano delle M.		VICOLO GALIETTI,56/B P. 1. e S1	49.000	37.000
455	Cassano delle M.		VICOLO GALIETTI,56/B P. 1. e S1	49.000	37.000
455	Cassano delle M.		VICOLO GALIETTI,56/B P. 1. e S1	60.000	45.000
455	Cassano delle M.		VICOLO GALIETTI,56/B P. 2. e S1	49.000	37.000
455	Cassano delle M.		VICOLO GALIETTI,56/B P. 2. e S1	49.000	37.000
455	Cassano delle M.		VICOLO GALIETTI,56/B P. 2. e S1	60.000	45.000
456	Cassano delle M.		ALLOGGIO IN CASSANO DELLE MURGE ALLA VIA CAP. GALIETTI N.,58/D P.T. int.1 FG.41 P.LLA 876 SUB. 7	76.000	57.000
456	Cassano delle M.		ALLOGGIO IN CASSANO DELLE MURGE ALLA VIA CAP. GALIETTI N.,58/D P.T. int.2 FG.41 P.LLA 876 SUB. 8	76.000	57.000
456	Cassano delle M.		ALLOGGIO IN CASSANO DELLE MURGE ALLA VIA CAP. GALIETTI N.,58/D P.1 int.3 FG.41 P.LLA 876 SUB. 9	76.000	57.000
456	Cassano delle M.		ALLOGGIO IN CASSANO DELLE MURGE ALLA VIA CAP. GALIETTI N.,58/D P.2 int.5 FG.41 P.LLA 876 SUB. 11	76.000	57.000
457	Casamassima		POSTO AUTO IN CASAMASSIMA ALLA VIA BARI,52 FG.21 P.LLA 340 SUB.5	4.000	3.000
457	Casamassima		POSTO AUTO IN CASAMASSIMA ALLA VIA BARI,52 FG.21 P.LLA 340 SUB.6	3.000	3.000
457	Casamassima		POSTO AUTO IN CASAMASSIMA ALLA VIA BARI,52 FG.21 P.LLA 340 SUB.7	4.000	3.000
457	Casamassima		POSTO AUTO IN CASAMASSIMA ALLA VIA BARI,52 FG.21 P.LLA 340 SUB.8	4.000	3.000
457	Casamassima		POSTO AUTO IN CASAMASSIMA ALLA VIA BARI,52 FG.21 P.LLA 340 SUB.9	4.000	3.000
457	Casamassima		POSTO AUTO IN CASAMASSIMA ALLA VIA BARI,52 FG.21 P.LLA 340 SUB.10	4.000	3.000
457	Casamassima		POSTO AUTO IN CASAMASSIMA ALLA VIA BARI,52 FG.21 P.LLA 340 SUB.11	5.000	4.000
457	Casamassima		POSTO AUTO IN CASAMASSIMA ALLA VIA BARI,52 FG.21 P.LLA 340 SUB.12	4.000	3.000
457	Casamassima		ALLOGGIO IN CASAMASSIMA ALLA VIA BARI,52 SCALA A FG.21 P.LLA 340 SUB.55	58.000	44.000
457	Casamassima		ALLOGGIO IN CASAMASSIMA ALLA VIA BARI,52 SCALA A FG.21 P.LLA 340 SUB.56	88.000	66.000
457	Casamassima		ALLOGGIO IN CASAMASSIMA ALLA VIA BARI,52 SCALA A FG.21 P.LLA 340 SUB.57	58.000	44.000
457	Casamassima		ALLOGGIO IN CASAMASSIMA ALLA VIA BARI,52 SCALA A FG.21 P.LLA 340 SUB.58	48.000	36.000
457	Casamassima		ALLOGGIO IN CASAMASSIMA ALLA VIA BARI,52 SCALA A FG.21 P.LLA 340 SUB.59	58.000	44.000
457	Casamassima		ALLOGGIO IN CASAMASSIMA ALLA VIA BARI,52 SCALA A FG.21 P.LLA 340 SUB.60	48.000	36.000
457	Casamassima		ALLOGGIO IN CASAMASSIMA ALLA VIA BARI,52 SCALA A FG.21 P.LLA 340 SUB.61	58.000	44.000
457	Casamassima		ALLOGGIO IN CASAMASSIMA ALLA VIA BARI,52 SCALA A FG.21 P.LLA 340 SUB.62	48.000	36.000
458	Casamassima		POSTO AUTO IN CASAMASSIMA ALLA VIA BARI,52 FG.21 P.LLA 340 SUB.2	4.000	3.000
458	Casamassima		POSTO AUTO IN CASAMASSIMA ALLA VIA BARI,52 FG.21 P.LLA 340 SUB.3	4.000	3.000
458	Casamassima		POSTO AUTO IN CASAMASSIMA ALLA VIA BARI,52 FG.21 P.LLA 340 SUB.4	4.000	3.000
458	Casamassima		POSTO AUTO IN CASAMASSIMA ALLA VIA BARI,52 FG.21 P.LLA 340 SUB.13	4.000	3.000
458	Casamassima		POSTO AUTO IN CASAMASSIMA ALLA VIA BARI,52 FG.21 P.LLA 340 SUB.14	4.000	3.000
458	Casamassima		POSTO AUTO IN CASAMASSIMA ALLA VIA BARI,52 FG.21 P.LLA 340 SUB.15	4.000	3.000
458	Casamassima		POSTO AUTO IN CASAMASSIMA ALLA VIA BARI,52 FG.21 P.LLA 340 SUB.16	4.000	3.000
458	Casamassima		POSTO AUTO IN CASAMASSIMA ALLA VIA BARI,52 FG.21 P.LLA 340 SUB.17	4.000	3.000
458	Casamassima		POSTO AUTO IN CASAMASSIMA ALLA VIA BARI,52 FG.21 P.LLA 340 SUB.50	4.000	3.000
458	Casamassima		POSTO AUTO IN CASAMASSIMA ALLA VIA BARI,52 FG.21 P.LLA 340 SUB.51	4.000	3.000
458	Casamassima		POSTO AUTO IN CASAMASSIMA ALLA VIA BARI,52 FG.21 P.LLA 340 SUB.52	4.000	3.000
458	Casamassima		POSTO AUTO IN CASAMASSIMA ALLA VIA BARI,52 FG.21 P.LLA 340 SUB.53	4.000	3.000
458	Casamassima		ALLOGGIO IN CASAMASSIMA ALLA VIA BARI,52 SCALA B FG.21 P.LLA 340 SUB.69	58.000	44.000
458	Casamassima		ALLOGGIO IN CASAMASSIMA ALLA VIA BARI,52 SCALA B FG.21 P.LLA 340 SUB.70	48.000	36.000
458	Casamassima		ALLOGGIO IN CASAMASSIMA ALLA VIA BARI,52 SCALA B FG.21 P.LLA 340 SUB.71	48.000	36.000

FABBRICATI DI PROPRIETA'

ID	Comune	Municipio	Descrizione	Valore a Nuovo	Valore Attuale
460	Casamassima		ALLOGGIO IN CASAMASSIMA ALLA VIA BARI,52 SCALA D FG.21 P.LLA 340 SUB.105	48.000	36.000
460	Casamassima		ALLOGGIO IN CASAMASSIMA ALLA VIA BARI,52 SCALA D FG.21 P.LLA 340 SUB.106	48.000	36.000
460	Casamassima		ALLOGGIO IN CASAMASSIMA ALLA VIA BARI,52 SCALA D FG.21 P.LLA 340 SUB.107	58.000	44.000
460	Casamassima		ALLOGGIO IN CASAMASSIMA ALLA VIA BARI,52 SCALA D FG.21 P.LLA 340 SUB.108	48.000	36.000
460	Casamassima		ALLOGGIO IN CASAMASSIMA ALLA VIA BARI,52 SCALA D FG.21 P.LLA 340 SUB.109	48.000	36.000
460	Casamassima		ALLOGGIO IN CASAMASSIMA ALLA VIA BARI,52 SCALA D FG.21 P.LLA 340 SUB.110	58.000	44.000
460	Casamassima		ALLOGGIO IN CASAMASSIMA ALLA VIA BARI,52 SCALA D FG.21 P.LLA 340 SUB.111	48.000	36.000
460	Casamassima		ALLOGGIO IN CASAMASSIMA ALLA VIA BARI,52 SCALA D FG.21 P.LLA 340 SUB.112	48.000	36.000
460	Casamassima		ALLOGGIO IN CASAMASSIMA ALLA VIA BARI,52 SCALA D FG.21 P.LLA 340 SUB.113	58.000	44.000
460	Casamassima		ALLOGGIO IN CASAMASSIMA ALLA VIA BARI,52 SCALA D FG.21 P.LLA 340 SUB.114	48.000	36.000
460	Casamassima		ALLOGGIO IN CASAMASSIMA ALLA VIA BARI,52 SCALA D FG.21 P.LLA 340 SUB.115	48.000	36.000
460	Casamassima		ALLOGGIO IN CASAMASSIMA ALLA VIA BARI,52 SCALA D FG.21 P.LLA 340 SUB.116	58.000	44.000
461	Casamassima		POSTO AUTO IN CASAMASSIMA ALLA VIA BARI,52 FG.21 P.LLA 340 SUB.30	4.000	3.000
461	Casamassima		POSTO AUTO IN CASAMASSIMA ALLA VIA BARI,52 FG.21 P.LLA 340 SUB.31	4.000	3.000
461	Casamassima		POSTO AUTO IN CASAMASSIMA ALLA VIA BARI,52 FG.21 P.LLA 340 SUB.32	4.000	3.000
461	Casamassima		POSTO AUTO IN CASAMASSIMA ALLA VIA BARI,52 FG.21 P.LLA 340 SUB.33	4.000	3.000
461	Casamassima		POSTO AUTO IN CASAMASSIMA ALLA VIA BARI,52 FG.21 P.LLA 340 SUB.34	4.000	3.000
461	Casamassima		POSTO AUTO IN CASAMASSIMA ALLA VIA BARI,52 FG.21 P.LLA 340 SUB.35	4.000	3.000
461	Casamassima		POSTO AUTO IN CASAMASSIMA ALLA VIA BARI,52 FG.21 P.LLA 340 SUB.36	4.000	3.000
461	Casamassima		POSTO AUTO IN CASAMASSIMA ALLA VIA BARI,52 FG.21 P.LLA 340 SUB.37	4.000	3.000
461	Casamassima		ALLOGGIO IN CASAMASSIMA ALLA VIA BARI,52 SCALA E FG.21 P.LLA 340 SUB.123	48.000	36.000
461	Casamassima		ALLOGGIO IN CASAMASSIMA ALLA VIA BARI,52 SCALA E FG.21 P.LLA 340 SUB.124	58.000	44.000
461	Casamassima		ALLOGGIO IN CASAMASSIMA ALLA VIA BARI,52 SCALA E FG.21 P.LLA 340 SUB.125	48.000	36.000
461	Casamassima		ALLOGGIO IN CASAMASSIMA ALLA VIA BARI,52 SCALA E FG.21 P.LLA 340 SUB.126	58.000	44.000
461	Casamassima		ALLOGGIO IN CASAMASSIMA ALLA VIA BARI,52 SCALA E FG.21 P.LLA 340 SUB.127	48.000	36.000
461	Casamassima		ALLOGGIO IN CASAMASSIMA ALLA VIA BARI,52 SCALA E FG.21 P.LLA 340 SUB.128	58.000	44.000
461	Casamassima		ALLOGGIO IN CASAMASSIMA ALLA VIA BARI,52 SCALA E FG.21 P.LLA 340 SUB.129	48.000	36.000
461	Casamassima		ALLOGGIO IN CASAMASSIMA ALLA VIA BARI,52 SCALA E FG.21 P.LLA 340 SUB.130	58.000	44.000
461	Casamassima		CABINA ELETTRICA NELL'AMBITO DELL'COMPLESSO IMMOBILIARE SITO IN CASAMASSIMA ALLA VIA BARI,52	6.000	5.000
462	Casamassima		ALLOGGIO IN CASAMASSIMA ALLA TRAVERSA VIA DEGLI ALBERI FG.31 P.LLA 950 SUB.3	59.000	45.000
462	Casamassima		ALLOGGIO IN CASAMASSIMA ALLA TRAVERSA VIA DEGLI ALBERI FG.31 P.LLA 950 SUB.5	59.000	45.000
462	Casamassima		ALLOGGIO IN CASAMASSIMA ALLA TRAVERSA VIA DEGLI ALBERI FG.31 P.LLA 950 SUB.6	59.000	45.000
462	Casamassima		ALLOGGIO IN CASAMASSIMA ALLA TRAVERSA VIA DEGLI ALBERI FG.31 P.LLA 950 SUB.14	48.000	36.000
462	Casamassima		ALLOGGIO IN CASAMASSIMA ALLA TRAVERSA VIA DEGLI ALBERI FG.31 P.LLA 950 SUB.17	48.000	36.000
462	Casamassima		ALLOGGIO IN CASAMASSIMA ALLA TRAVERSA VIA DEGLI ALBERI FG.31 P.LLA 950 SUB.18	48.000	36.000
462	Casamassima		ALLOGGIO IN CASAMASSIMA ALLA TRAVERSA VIA DEGLI ALBERI FG.31 P.LLA 950 SUB.21	48.000	36.000
462	Casamassima		ALLOGGIO IN CASAMASSIMA ALLA TRAVERSA VIA DEGLI ALBERI FG.31 P.LLA 950 SUB.22	48.000	36.000
462	Casamassima		POSTO AUTO IN CASAMASSIMA ALLA TRAVERSA VIA DEGLI ALBERI FG.31 P.LLA 950 SUB.9	23.000	18.000
462	Casamassima		POSTO AUTO IN CASAMASSIMA ALLA TRAVERSA VIA DEGLI ALBERI FG.31 P.LLA 950 SUB.11	23.000	18.000
462	Casamassima		POSTO AUTO IN CASAMASSIMA ALLA TRAVERSA VIA DEGLI ALBERI FG.31 P.LLA 950 SUB.12	23.000	18.000
462	Casamassima		POSTO AUTO IN CASAMASSIMA ALLA TRAVERSA VIA DEGLI ALBERI FG.31 P.LLA 950 SUB.16	23.000	18.000
462	Casamassima		POSTO AUTO IN CASAMASSIMA ALLA TRAVERSA VIA DEGLI ALBERI FG.31 P.LLA 950 SUB.19	23.000	18.000
462	Casamassima		POSTO AUTO IN CASAMASSIMA ALLA TRAVERSA VIA DEGLI ALBERI FG.31 P.LLA 950 SUB.20	23.000	18.000
462	Casamassima		POSTO AUTO IN CASAMASSIMA ALLA TRAVERSA VIA DEGLI ALBERI FG.31 P.LLA 950 SUB.23	23.000	18.000
462	Casamassima		POSTO AUTO IN CASAMASSIMA ALLA TRAVERSA VIA DEGLI ALBERI FG.31 P.LLA 950 SUB.24	23.000	18.000

FABBRICATI DI PROPRIETA'

ID	Comune	Municipio	Descrizione	Valore a Nuovo	Valore Attuale
463	Casamassima		ALLOGGIO IN CASAMASSIMA ALLA VIA STAZIONE,76-94 FG.40 P.LLA 385 SUB.8	77.000	58.000
463	Casamassima		ALLOGGIO IN CASAMASSIMA ALLA VIA STAZIONE,76-94 FG.40 P.LLA 385 SUB.15	70.000	53.000
463	Casamassima		DEPOSITO IN CASAMASSIMA ALLA VIA STAZIONE,76-94 FG.40 P.LLA 385 SUB.27	4.000	3.000
464	Grumo Appula		ALLOGGIO IN GRUMO APPULA alla via Verga,5 FG. 5 P.LLA 11 SUB.1	47.000	36.000
464	Grumo Appula		ALLOGGIO IN GRUMO APPULA alla via Verga,5 FG. 5 P.LLA 11 SUB.9	47.000	36.000
465	Modugno		ALLOGGIO IN MODUGNO ALLA VIA OLBIA 19 P.T INT.2	110.000	83.000
465	Modugno		ALLOGGIO IN MODUGNO ALLA VIA OLBIA 19 P.1 INT.5	1.000	1.000
466	Putignano		ALLOGGIO IN PUTIGNANO ALLA C.DA S. PIETRO PITURNO BLOCCO 1 SCALA A FG.17 P.LLA 111 SUB.3	90.000	68.000
466	Putignano		ALLOGGIO IN PUTIGNANO ALLA C.DA S. PIETRO PITURNO BLOCCO 1 SCALA A FG.17 P.LLA 111 SUB.5	83.000	63.000
466	Putignano		ALLOGGIO IN PUTIGNANO ALLA C.DA S. PIETRO PITURNO BLOCCO 1 SCALA A FG.17 P.LLA 111 SUB.8	83.000	63.000
466	Putignano		ALLOGGIO IN PUTIGNANO ALLA C.DA S. PIETRO PITURNO BLOCCO 1 SCALA A FG.17 P.LLA 111 SUB.9	90.000	68.000
466	Putignano		UNITA' IMMOBILIARE IN PUTIGNANO ALLA C.DA S. PIETRO PITURNO FG.17 P.LLA 111 SUB.59	7.000	6.000
466	Putignano		UNITA' IMMOBILIARE IN PUTIGNANO ALLA C.DA S. PIETRO PITURNO FG.17 P.LLA 111 SUB.62	5.000	4.000
466	Putignano		UNITA' IMMOBILIARE IN PUTIGNANO ALLA C.DA S. PIETRO PITURNO FG.17 P.LLA 111 SUB.63	5.000	4.000
466	Putignano		UNITA' IMMOBILIARE IN PUTIGNANO ALLA C.DA S. PIETRO PITURNO FG.17 P.LLA 111 SUB.73	6.000	5.000
466	Putignano		UNITA' IMMOBILIARE IN PUTIGNANO ALLA C.DA S. PIETRO PITURNO FG.17 P.LLA 111 SUB.84	3.000	3.000
466	Putignano		UNITA' IMMOBILIARE IN PUTIGNANO ALLA C.DA S. PIETRO PITURNO FG.17 P.LLA 111 SUB.86	3.000	3.000
466	Putignano		UNITA' IMMOBILIARE IN PUTIGNANO ALLA C.DA S. PIETRO PITURNO FG.17 P.LLA 111 SUB.87	3.000	3.000
466	Putignano		UNITA' IMMOBILIARE IN PUTIGNANO ALLA C.DA S. PIETRO PITURNO FG.17 P.LLA 111 SUB.88	3.000	3.000
467	Putignano		ALLOGGIO IN PUTIGNANO ALLA C.DA S. PIETRO PITURNO BLOCCO 1 SCALA B FG.17 P.LLA 111 SUB.13	69.000	52.000
467	Putignano		ALLOGGIO IN PUTIGNANO ALLA C.DA S. PIETRO PITURNO BLOCCO 1 SCALA B FG.17 P.LLA 111 SUB.14	90.000	68.000
467	Putignano		ALLOGGIO IN PUTIGNANO ALLA C.DA S. PIETRO PITURNO BLOCCO 1 SCALA B FG.17 P.LLA 111 SUB.15	69.000	52.000
467	Putignano		ALLOGGIO IN PUTIGNANO ALLA C.DA S. PIETRO PITURNO BLOCCO 1 SCALA B FG.17 P.LLA 111 SUB.16	83.000	63.000
467	Putignano		ALLOGGIO IN PUTIGNANO ALLA C.DA S. PIETRO PITURNO BLOCCO 1 SCALA B FG.17 P.LLA 111 SUB.19	83.000	63.000
467	Putignano		ALLOGGIO IN PUTIGNANO ALLA C.DA S. PIETRO PITURNO BLOCCO 1 SCALA B FG.17 P.LLA 111 SUB.20	90.000	68.000
467	Putignano		UNITA' IMMOBILIARE IN PUTIGNANO ALLA C.DA S. PIETRO PITURNO FG.17 P.LLA 111 SUB.64	5.000	4.000
467	Putignano		UNITA' IMMOBILIARE IN PUTIGNANO ALLA C.DA S. PIETRO PITURNO FG.17 P.LLA 111 SUB.65	5.000	4.000
467	Putignano		UNITA' IMMOBILIARE IN PUTIGNANO ALLA C.DA S. PIETRO PITURNO FG.17 P.LLA 111 SUB.66	5.000	4.000
467	Putignano		UNITA' IMMOBILIARE IN PUTIGNANO ALLA C.DA S. PIETRO PITURNO FG.17 P.LLA 111 SUB.69	5.000	4.000
467	Putignano		UNITA' IMMOBILIARE IN PUTIGNANO ALLA C.DA S. PIETRO PITURNO FG.17 P.LLA 111 SUB.71	5.000	4.000
467	Putignano		UNITA' IMMOBILIARE IN PUTIGNANO ALLA C.DA S. PIETRO PITURNO FG.17 P.LLA 111 SUB.72	6.000	5.000
467	Putignano		UNITA' IMMOBILIARE IN PUTIGNANO ALLA C.DA S. PIETRO PITURNO FG.17 P.LLA 111 SUB.90	3.000	3.000
467	Putignano		UNITA' IMMOBILIARE IN PUTIGNANO ALLA C.DA S. PIETRO PITURNO FG.17 P.LLA 111 SUB.91	3.000	3.000
467	Putignano		UNITA' IMMOBILIARE IN PUTIGNANO ALLA C.DA S. PIETRO PITURNO FG.17 P.LLA 111 SUB.92	3.000	3.000
467	Putignano		UNITA' IMMOBILIARE IN PUTIGNANO ALLA C.DA S. PIETRO PITURNO FG.17 P.LLA 111 SUB.96	2.000	2.000
467	Putignano		UNITA' IMMOBILIARE IN PUTIGNANO ALLA C.DA S. PIETRO PITURNO FG.17 P.LLA 111 SUB.97	2.000	2.000
467	Putignano		UNITA' IMMOBILIARE IN PUTIGNANO ALLA C.DA S. PIETRO PITURNO FG.17 P.LLA 111 SUB.98	3.000	3.000
468	Putignano		ALLOGGIO IN PUTIGNANO ALLA C.DA S. PIETRO PITURNO BLOCCO 1 SCALA C FG.17 P.LLA 111 SUB.23	69.000	52.000
468	Putignano		ALLOGGIO IN PUTIGNANO ALLA C.DA S. PIETRO PITURNO BLOCCO 1 SCALA C FG.17 P.LLA 111 SUB.24	90.000	68.000
468	Putignano		ALLOGGIO IN PUTIGNANO ALLA C.DA S. PIETRO PITURNO BLOCCO 1 SCALA C FG.17 P.LLA 111 SUB.25	69.000	52.000
468	Putignano		ALLOGGIO IN PUTIGNANO ALLA C.DA S. PIETRO PITURNO BLOCCO 1 SCALA C FG.17 P.LLA 111 SUB.30	90.000	68.000
468	Putignano		ALLOGGIO IN PUTIGNANO ALLA C.DA S. PIETRO PITURNO BLOCCO 1 SCALA C FG.17 P.LLA 111 SUB.31	83.000	63.000
468	Putignano		UNITA' IMMOBILIARE IN PUTIGNANO ALLA C.DA S. PIETRO PITURNO FG.17 P.LLA 111 SUB.111	3.000	3.000
468	Putignano		UNITA' IMMOBILIARE IN PUTIGNANO ALLA C.DA S. PIETRO PITURNO FG.17 P.LLA 111 SUB.112	3.000	3.000
468	Putignano		UNITA' IMMOBILIARE IN PUTIGNANO ALLA C.DA S. PIETRO PITURNO FG.17 P.LLA 111 SUB.115	3.000	3.000

FABBRICATI DI PROPRIETA'

ID	Comune	Municipio	Descrizione	Valore a Nuovo	Valore Attuale
468	Putignano		UNITA' IMMOBILIARE IN PUTIGNANO ALLA C.DA S. PIETRO PITURNO FG.17 P.LLA 111 SUB.116	3.000	3.000
468	Putignano		UNITA' IMMOBILIARE IN PUTIGNANO ALLA C.DA S. PIETRO PITURNO FG.17 P.LLA 111 SUB.117	3.000	3.000
468	Putignano		UNITA' IMMOBILIARE IN PUTIGNANO ALLA C.DA S. PIETRO PITURNO FG.17 P.LLA 111 SUB.118	5.000	4.000
468	Putignano		UNITA' IMMOBILIARE IN PUTIGNANO ALLA C.DA S. PIETRO PITURNO FG.17 P.LLA 111 SUB.119	5.000	4.000
468	Putignano		UNITA' IMMOBILIARE IN PUTIGNANO ALLA C.DA S. PIETRO PITURNO FG.17 P.LLA 111 SUB.124	5.000	4.000
468	Putignano		UNITA' IMMOBILIARE IN PUTIGNANO ALLA C.DA S. PIETRO PITURNO FG.17 P.LLA 111 SUB.125	5.000	4.000
468	Putignano		UNITA' IMMOBILIARE IN PUTIGNANO ALLA C.DA S. PIETRO PITURNO FG.17 P.LLA 111 SUB.126	5.000	4.000
469	Putignano		ALLOGGIO IN PUTIGNANO ALLA C.DA S. PIETRO PITURNO BLOCCO 1 SCALA D FG.17 P.LLA 111 SUB.34	69.000	52.000
469	Putignano		ALLOGGIO IN PUTIGNANO ALLA C.DA S. PIETRO PITURNO BLOCCO 1 SCALA D FG.17 P.LLA 111 SUB.36	69.000	52.000
469	Putignano		ALLOGGIO IN PUTIGNANO ALLA C.DA S. PIETRO PITURNO BLOCCO 1 SCALA D FG.17 P.LLA 111 SUB.39	83.000	63.000
469	Putignano		ALLOGGIO IN PUTIGNANO ALLA C.DA S. PIETRO PITURNO BLOCCO 1 SCALA D FG.17 P.LLA 111 SUB.42	83.000	63.000
469	Putignano		UNITA' IMMOBILIARE IN PUTIGNANO ALLA C.DA S. PIETRO PITURNO FG.17 P.LLA 111 SUB.128	5.000	4.000
469	Putignano		UNITA' IMMOBILIARE IN PUTIGNANO ALLA C.DA S. PIETRO PITURNO FG.17 P.LLA 111 SUB.130	5.000	4.000
469	Putignano		UNITA' IMMOBILIARE IN PUTIGNANO ALLA C.DA S. PIETRO PITURNO FG.17 P.LLA 111 SUB.133	5.000	4.000
469	Putignano		UNITA' IMMOBILIARE IN PUTIGNANO ALLA C.DA S. PIETRO PITURNO FG.17 P.LLA 111 SUB.135	5.000	4.000
469	Putignano		UNITA' IMMOBILIARE IN PUTIGNANO ALLA C.DA S. PIETRO PITURNO FG.17 P.LLA 111 SUB.142	3.000	3.000
469	Putignano		UNITA' IMMOBILIARE IN PUTIGNANO ALLA C.DA S. PIETRO PITURNO FG.17 P.LLA 111 SUB.144	3.000	3.000
469	Putignano		UNITA' IMMOBILIARE IN PUTIGNANO ALLA C.DA S. PIETRO PITURNO FG.17 P.LLA 111 SUB.145	3.000	3.000
469	Putignano		UNITA' IMMOBILIARE IN PUTIGNANO ALLA C.DA S. PIETRO PITURNO FG.17 P.LLA 111 SUB.147	3.000	3.000
470	Putignano		ALLOGGIO IN PUTIGNANO ALLA C.DA S. PIETRO PITURNO BLOCCO 1 SCALA E FG.17 P.LLA 111 SUB.45	69.000	52.000
470	Putignano		ALLOGGIO IN PUTIGNANO ALLA C.DA S. PIETRO PITURNO BLOCCO 1 SCALA E FG.17 P.LLA 111 SUB.46	90.000	68.000
470	Putignano		ALLOGGIO IN PUTIGNANO ALLA C.DA S. PIETRO PITURNO BLOCCO 1 SCALA E FG.17 P.LLA 111 SUB.51	83.000	63.000
470	Putignano		UNITA' IMMOBILIARE IN PUTIGNANO ALLA C.DA S. PIETRO PITURNO FG.17 P.LLA 111 SUB.150	7.000	6.000
470	Putignano		UNITA' IMMOBILIARE IN PUTIGNANO ALLA C.DA S. PIETRO PITURNO FG.17 P.LLA 111 SUB.152	5.000	4.000
470	Putignano		UNITA' IMMOBILIARE IN PUTIGNANO ALLA C.DA S. PIETRO PITURNO FG.17 P.LLA 111 SUB.153	5.000	4.000
470	Putignano		UNITA' IMMOBILIARE IN PUTIGNANO ALLA C.DA S. PIETRO PITURNO FG.17 P.LLA 111 SUB.164	4.000	3.000
470	Putignano		UNITA' IMMOBILIARE IN PUTIGNANO ALLA C.DA S. PIETRO PITURNO FG.17 P.LLA 111 SUB.165	4.000	3.000
470	Putignano		UNITA' IMMOBILIARE IN PUTIGNANO ALLA C.DA S. PIETRO PITURNO FG.17 P.LLA 111 SUB.167	3.000	3.000
471	Putignano		ALLOGGIO IN PUTIGNANO ALLA C.DA S. PIETRO PITURNO BLOCCO 2 SCALA F FG.17 P.LLA 112 SUB.2	69.000	52.000
471	Putignano		ALLOGGIO IN PUTIGNANO ALLA C.DA S. PIETRO PITURNO BLOCCO 2 SCALA F FG.17 P.LLA 112 SUB.4	69.000	52.000
471	Putignano		ALLOGGIO IN PUTIGNANO ALLA C.DA S. PIETRO PITURNO BLOCCO 2 SCALA F FG.17 P.LLA 112 SUB.7	83.000	63.000
471	Putignano		ALLOGGIO IN PUTIGNANO ALLA C.DA S. PIETRO PITURNO BLOCCO 2 SCALA F FG.17 P.LLA 112 SUB.10	83.000	63.000
471	Putignano		UNITA' IMMOBILIARE IN PUTIGNANO ALLA C.DA S. PIETRO PITURNO FG.17 P.LLA 112 SUB.69	3.000	3.000
471	Putignano		UNITA' IMMOBILIARE IN PUTIGNANO ALLA C.DA S. PIETRO PITURNO FG.17 P.LLA 112 SUB.70	3.000	3.000
471	Putignano		UNITA' IMMOBILIARE IN PUTIGNANO ALLA C.DA S. PIETRO PITURNO FG.17 P.LLA 112 SUB.73	3.000	3.000
471	Putignano		UNITA' IMMOBILIARE IN PUTIGNANO ALLA C.DA S. PIETRO PITURNO FG.17 P.LLA 112 SUB.75	3.000	3.000
471	Putignano		UNITA' IMMOBILIARE IN PUTIGNANO ALLA C.DA S. PIETRO PITURNO FG.17 P.LLA 112 SUB.78	5.000	4.000
471	Putignano		UNITA' IMMOBILIARE IN PUTIGNANO ALLA C.DA S. PIETRO PITURNO FG.17 P.LLA 112 SUB.80	5.000	4.000
471	Putignano		UNITA' IMMOBILIARE IN PUTIGNANO ALLA C.DA S. PIETRO PITURNO FG.17 P.LLA 112 SUB.81	5.000	4.000
471	Putignano		UNITA' IMMOBILIARE IN PUTIGNANO ALLA C.DA S. PIETRO PITURNO FG.17 P.LLA 112 SUB.83	5.000	4.000
472	Putignano		ALLOGGIO IN PUTIGNANO ALLA C.DA S. PIETRO PITURNO BLOCCO 2 SCALA G FG.17 P.LLA 112 SUB.14	90.000	68.000
472	Putignano		ALLOGGIO IN PUTIGNANO ALLA C.DA S. PIETRO PITURNO BLOCCO 2 SCALA G FG.17 P.LLA 112 SUB.15	69.000	52.000
472	Putignano		ALLOGGIO IN PUTIGNANO ALLA C.DA S. PIETRO PITURNO BLOCCO 2 SCALA G FG.17 P.LLA 112 SUB.19	69.000	52.000
472	Putignano		ALLOGGIO IN PUTIGNANO ALLA C.DA S. PIETRO PITURNO BLOCCO 2 SCALA G FG.17 P.LLA 112 SUB.21	83.000	63.000
472	Putignano		UNITA' IMMOBILIARE IN PUTIGNANO ALLA C.DA S. PIETRO PITURNO FG.17 P.LLA 112 SUB.88	3.000	3.000

FABBRICATI DI PROPRIETA'

ID	Comune	Municipio	Descrizione	Valore a Nuovo	Valore Attuale
475	Putignano		UNITA' IMMOBILIARE IN PUTIGNANO ALLA C.DA S. PIETRO PITURNO FG.17 P.LLA 112 SUB.165	9.000	7.000
475	Putignano		UNITA' IMMOBILIARE IN PUTIGNANO ALLA C.DA S. PIETRO PITURNO FG.17 P.LLA 112 SUB.166	9.000	7.000
475	Putignano		UNITA' IMMOBILIARE IN PUTIGNANO ALLA C.DA S. PIETRO PITURNO FG.17 P.LLA 112 SUB.168	11.000	9.000
475	Putignano		UNITA' IMMOBILIARE IN PUTIGNANO ALLA C.DA S. PIETRO PITURNO FG.17 P.LLA 112 SUB.169	8.000	6.000
475	Putignano		UNITA' IMMOBILIARE IN PUTIGNANO ALLA C.DA S. PIETRO PITURNO FG.17 P.LLA 112 SUB.175	7.000	6.000
475	Putignano		UNITA' IMMOBILIARE IN PUTIGNANO ALLA C.DA S. PIETRO PITURNO FG.17 P.LLA 112 SUB.176	3.000	3.000
475	Putignano		UNITA' IMMOBILIARE IN PUTIGNANO ALLA C.DA S. PIETRO PITURNO FG.17 P.LLA 112 SUB.179	3.000	3.000
475	Putignano		UNITA' IMMOBILIARE IN PUTIGNANO ALLA C.DA S. PIETRO PITURNO FG.17 P.LLA 112 SUB.183	3.000	3.000
475	Putignano		UNITA' IMMOBILIARE IN PUTIGNANO ALLA C.DA S. PIETRO PITURNO FG.17 P.LLA 112 SUB.185	3.000	3.000
475	Putignano		UNITA' IMMOBILIARE IN PUTIGNANO ALLA C.DA S. PIETRO PITURNO FG.17 P.LLA 112 SUB.186	3.000	3.000
476	Putignano		ALLOGGIO IN PUTIGNANO ALLA C.DA S. PIETRO PITURNO BLOCCO 5 SCALA M FG.17 P.LLA 107 SUB.27	69.000	52.000
476	Putignano		ALLOGGIO IN PUTIGNANO ALLA C.DA S. PIETRO PITURNO BLOCCO 5 SCALA M FG.17 P.LLA 107 SUB.29	69.000	52.000
476	Putignano		ALLOGGIO IN PUTIGNANO ALLA C.DA S. PIETRO PITURNO BLOCCO 5 SCALA M FG.17 P.LLA 107 SUB.32	69.000	52.000
476	Putignano		ALLOGGIO IN PUTIGNANO ALLA C.DA S. PIETRO PITURNO BLOCCO 5 SCALA M FG.17 P.LLA 107 SUB.33	83.000	63.000
476	Putignano		UNITA' IMMOBILIARE IN PUTIGNANO ALLA C.DA S. PIETRO PITURNO FG.17 P.LLA 107 SUB.86	7.000	6.000
476	Putignano		UNITA' IMMOBILIARE IN PUTIGNANO ALLA C.DA S. PIETRO PITURNO FG.17 P.LLA 107 SUB.88	7.000	6.000
476	Putignano		UNITA' IMMOBILIARE IN PUTIGNANO ALLA C.DA S. PIETRO PITURNO FG.17 P.LLA 107 SUB.91	7.000	6.000
476	Putignano		UNITA' IMMOBILIARE IN PUTIGNANO ALLA C.DA S. PIETRO PITURNO FG.17 P.LLA 107 SUB.92	7.000	6.000
476	Putignano		UNITA' IMMOBILIARE IN PUTIGNANO ALLA C.DA S. PIETRO PITURNO FG.17 P.LLA 107 SUB.100	4.000	3.000
476	Putignano		UNITA' IMMOBILIARE IN PUTIGNANO ALLA C.DA S. PIETRO PITURNO FG.17 P.LLA 107 SUB.101	3.000	3.000
476	Putignano		UNITA' IMMOBILIARE IN PUTIGNANO ALLA C.DA S. PIETRO PITURNO FG.17 P.LLA 107 SUB.104	3.000	3.000
476	Putignano		UNITA' IMMOBILIARE IN PUTIGNANO ALLA C.DA S. PIETRO PITURNO FG.17 P.LLA 107 SUB.106	3.000	3.000
477	Putignano		ALLOGGIO IN PUTIGNANO ALLA C.DA S. PIETRO PITURNO BLOCCO 6 SCALA N FG.17 P.LLA 107 SUB.13	69.000	52.000
477	Putignano		ALLOGGIO IN PUTIGNANO ALLA C.DA S. PIETRO PITURNO BLOCCO 6 SCALA N FG.17 P.LLA 107 SUB.15	69.000	52.000
477	Putignano		ALLOGGIO IN PUTIGNANO ALLA C.DA S. PIETRO PITURNO BLOCCO 6 SCALA N FG.17 P.LLA 107 SUB.16	83.000	63.000
477	Putignano		ALLOGGIO IN PUTIGNANO ALLA C.DA S. PIETRO PITURNO BLOCCO 6 SCALA N FG.17 P.LLA 107 SUB.17	90.000	68.000
477	Putignano		ALLOGGIO IN PUTIGNANO ALLA C.DA S. PIETRO PITURNO BLOCCO 6 SCALA N FG.17 P.LLA 107 SUB.18	83.000	63.000
477	Putignano		ALLOGGIO IN PUTIGNANO ALLA C.DA S. PIETRO PITURNO BLOCCO 6 SCALA N FG.17 P.LLA 107 SUB.20	90.000	68.000
477	Putignano		ALLOGGIO IN PUTIGNANO ALLA C.DA S. PIETRO PITURNO BLOCCO 6 SCALA N FG.17 P.LLA 107 SUB.21	83.000	63.000
477	Putignano		ALLOGGIO IN PUTIGNANO ALLA C.DA S. PIETRO PITURNO BLOCCO 6 SCALA N FG.17 P.LLA 107 SUB.24	69.000	52.000
477	Putignano		UNITA' IMMOBILIARE IN PUTIGNANO ALLA C.DA S. PIETRO PITURNO FG.17 P.LLA 107 SUB.46	6.000	5.000
477	Putignano		UNITA' IMMOBILIARE IN PUTIGNANO ALLA C.DA S. PIETRO PITURNO FG.17 P.LLA 107 SUB.48	8.000	6.000
477	Putignano		UNITA' IMMOBILIARE IN PUTIGNANO ALLA C.DA S. PIETRO PITURNO FG.17 P.LLA 107 SUB.54	7.000	6.000
477	Putignano		UNITA' IMMOBILIARE IN PUTIGNANO ALLA C.DA S. PIETRO PITURNO FG.17 P.LLA 107 SUB.55	6.000	5.000
477	Putignano		UNITA' IMMOBILIARE IN PUTIGNANO ALLA C.DA S. PIETRO PITURNO FG.17 P.LLA 107 SUB.69	6.000	5.000
477	Putignano		UNITA' IMMOBILIARE IN PUTIGNANO ALLA C.DA S. PIETRO PITURNO FG.17 P.LLA 107 SUB.71	4.000	3.000
477	Putignano		UNITA' IMMOBILIARE IN PUTIGNANO ALLA C.DA S. PIETRO PITURNO FG.17 P.LLA 107 SUB.73	4.000	3.000
477	Putignano		UNITA' IMMOBILIARE IN PUTIGNANO ALLA C.DA S. PIETRO PITURNO FG.17 P.LLA 107 SUB.74	4.000	3.000
477	Putignano		UNITA' IMMOBILIARE IN PUTIGNANO ALLA C.DA S. PIETRO PITURNO FG.17 P.LLA 107 SUB.75	2.000	2.000
477	Putignano		UNITA' IMMOBILIARE IN PUTIGNANO ALLA C.DA S. PIETRO PITURNO FG.17 P.LLA 107 SUB.76	4.000	3.000
477	Putignano		UNITA' IMMOBILIARE IN PUTIGNANO ALLA C.DA S. PIETRO PITURNO FG.17 P.LLA 107 SUB.77	3.000	3.000
477	Putignano		UNITA' IMMOBILIARE IN PUTIGNANO ALLA C.DA S. PIETRO PITURNO FG.17 P.LLA 107 SUB.79	3.000	3.000
477	Putignano		UNITA' IMMOBILIARE IN PUTIGNANO ALLA C.DA S. PIETRO PITURNO FG.17 P.LLA 107 SUB.82	8.000	6.000
477	Putignano		UNITA' IMMOBILIARE IN PUTIGNANO ALLA C.DA S. PIETRO PITURNO FG.17 P.LLA 107 SUB.84	6.000	5.000
477	Putignano		UNITA' IMMOBILIARE IN PUTIGNANO ALLA C.DA S. PIETRO PITURNO FG.17 P.LLA 107 SUB.85	7.000	6.000

FABBRICATI DI PROPRIETA'

ID	Comune	Municipio	Descrizione	Valore a Nuovo	Valore Attuale
479	Putignano		UNITA' IMMOBILIARE IN PUTIGNANO ALLA C.DA S. PIETRO PITURNO FG.17 P.LLA 115 SUB.41	12.000	9.000
479	Putignano		UNITA' IMMOBILIARE IN PUTIGNANO ALLA C.DA S. PIETRO PITURNO FG.17 P.LLA 115 SUB.42	8.000	6.000
479	Putignano		UNITA' IMMOBILIARE IN PUTIGNANO ALLA C.DA S. PIETRO PITURNO FG.17 P.LLA 115 SUB.43	6.000	5.000
479	Putignano		UNITA' IMMOBILIARE IN PUTIGNANO ALLA C.DA S. PIETRO PITURNO FG.17 P.LLA 115 SUB.44	6.000	5.000
479	Putignano		UNITA' IMMOBILIARE IN PUTIGNANO ALLA C.DA S. PIETRO PITURNO FG.17 P.LLA 115 SUB.45	8.000	6.000
479	Putignano		UNITA' IMMOBILIARE IN PUTIGNANO ALLA C.DA S. PIETRO PITURNO FG.17 P.LLA 115 SUB.46	8.000	6.000
479	Putignano		UNITA' IMMOBILIARE IN PUTIGNANO ALLA C.DA S. PIETRO PITURNO FG.17 P.LLA 115 SUB.47	9.000	7.000
480	Rutigliano		ALLOGGIO IN RUTIGLIANO ALLA TRAVERSA VIA CELLAMARE,13 SCALA C3 FG.9 P.LLA 726 SUB.5	82.000	62.000
480	Rutigliano		ALLOGGIO IN RUTIGLIANO ALLA TRAVERSA VIA CELLAMARE,13 SCALA C3 FG.9 P.LLA 726 SUB.6	82.000	62.000
480	Rutigliano		ALLOGGIO IN RUTIGLIANO ALLA TRAVERSA VIA CELLAMARE,13 SCALA C3 FG.9 P.LLA 726 SUB.8	82.000	62.000
480	Rutigliano		ALLOGGIO IN RUTIGLIANO ALLA TRAVERSA VIA CELLAMARE,13 SCALA C3 FG.9 P.LLA 726 SUB.9	82.000	62.000
480	Rutigliano		ALLOGGIO IN RUTIGLIANO ALLA TRAVERSA VIA CELLAMARE,13 SCALA C3 FG.9 P.LLA 726 SUB.11	82.000	62.000
481	Bari	1	STABILE IN VIA RAVANAS,954 ANG. VIA GARRUBA (1/3 Comune di Bari 2/3 AUSL)	20.000	15.000
481	Bari	1	STABILE IN VIA RAVANAS ANG. VIA GARRUBA,204 (1/3 Comune di Bari 2/3 AUSL)	25.000	19.000
481	Bari	1	STABILE IN VIA RAVANAS ANG. VIA GARRUBA,206 (1/3 Comune di Bari 2/3 AUSL)	38.000	29.000
481	Bari	1	STABILE IN VIA RAVANAS,952 ANG. VIA GARRUBA (1/3 Comune di Bari 2/3 AUSL)	19.000	15.000
481	Bari	1	STABILE IN VIA RAVANAS,952 ANG. VIA GARRUBA (1/3 Comune di Bari 2/3 AUSL)	43.000	33.000
481	Bari	1	STABILE IN VIA RAVANAS,952 ANG. VIA GARRUBA (1/3 Comune di Bari 2/3 AUSL)	56.000	42.000
481	Bari	1	STABILE IN VIA RAVANAS,952 ANG. VIA GARRUBA (1/3 Comune di Bari 2/3 AUSL)	43.000	33.000
481	Bari	1	STABILE IN VIA RAVANAS,952 ANG. VIA GARRUBA (1/3 Comune di Bari 2/3 AUSL)	45.000	34.000
492	Bari	1	EX OSPEDALETTO DEL BAMBINO in via Trevisani, 204-206-208 FG.30 P.LLA 2205 (Centro Polifunzionale, VIII Circostrizione, Anagrafe CIVILILE)	982.000	737.000
499	Carbonara	4	CHIESA DEL CARMINE PIAZZA UMBERTO CARBONARA		0
503	Bari	1	CAMPO SCUOLA BELLAVISTA	7.707.000	5.781.000
503	Bari	1	CAMPO SCUOLA BELLAVISTA (consistenza compresa nel sub.1)		0
503	Bari	1	CAMPO SCUOLA BELLAVISTA (consistenza compresa nel sub.1)		0
503	Bari	1	CAMPO SCUOLA BELLAVISTA (consistenza compresa nel sub.1)		0
504	Carbonara	4	CAMPO SPORTIVO IN CARBONARA c.da S. TOMMASO	3.566.000	2.675.000
505	Bari	3	CAMPO DI CALCIO AL QUARTIERE S. PAOLO alla Via Piemonte	3.628.000	2.721.000
506	Bari	1	CAMPO DI CALCIO AL RIONE JAPIGIA SETTORE B/3 via A. Toscanini	1.571.000	1.179.000
511	Palese	5	ALLOGGIO DEL CUSTODE NELL'AMBITO DEL CAMPO SPORTIVO IN PALESE alla via Ten. L. Ranieri SEZ.PA FG.1 P.LLA905 SUB.1	73.000	55.000
511	Palese	5	CAMPO SPORTIVO IN PALESE alla via Ten. L. Ranieri SEZ.PA FG.1 P.LLA 905 SUB.2	735.000	552.000
512	Santo Spirito	5	CAMPO SPORTIVO IN SANTO SPIRITO ALLA VIA CATINO SEZ.SPI FG.8 P.LLA 82 SUB.1	2.004.000	1.503.000
512	Santo Spirito	5	ALLOGGIO DEL CUSTODE NELL'AMBITO DEL CAMPO SPORTIVO IN SANTO SPIRITO ALLA VIA CATINO SEZ.SPI FG.8 P.LLA 82 SUB.2	80.000	60.000
513	Bari	2	CAMPO DI CALCIO IN VIALE DE LAURENTIS	852.000	639.000
529	Bari	3	VIVAIO COMUNALE VIA CARACCILO	1.140.000	855.000
538	Bari	1	EX DISCARICA RIFIUTI URBANI (MQ 32.993) CONTRADA CALDAROLA Montagnola	153.000	115.000
560	Bari	2	GIARDINO IN PRECEDENZA ANNESSO ALLA CLINICA LOGROSCINO VIALE SALANDRA	13.000	10.000
561	Carbonara	4	TRATTO DISMESSO DI VICO VECCHIA STAZIONE DI CARBONARA	2.000	2.000
558	Bari	2	VILLINO IN VIA AMENDOLA,128	17.000	13.000
563	Bari	2	SCUOLA ELEMENTARE VIA CARRANTE,10 EL/6	2.405.000	1.804.000
568	Bari	2	CENTRO CIVICO POGGIOFRANCO VIA STRADELLA DEL CAFFE',26/A (sede della III Circ.)	1.956.000	1.467.000
570	Bari	3	EX VILLAGGIO STRANIC	5.150.000	3.863.000
578	Bari	1	IMMOBILE PALESTRA EX GIL ed EX CINEMA ARENA MODERNO (Palamartino)	6.804.000	5.103.000
642	Bari	1	PALAZZETTO DELLO SPORT Palafiorio a JAPIGIA Fg. 52 P.Ila 960 Sub. 1 e 2	11.565.000	8.674.000
640	Bari	4	STADIO SAN NICOLA c.da Torrebella FG. 66 P.LLA 54 SUB.1	67.739.000	50.805.000

FABBRICATI DI PROPRIETA'

ID	Comune	Municipio	Descrizione	Valore a Nuovo	Valore Attuale
566	Bari	3	PALESTRA COPERTA SAN GIROLAMO alla via O. Respighi - Francesco Capocasale-	1.142.000	857.000
660	Bari	1	AUTOSILO VIA FANCESCO CRISPI -officina degli esordi-	10.198.000	7.649.000
661	Bari	2	AUTOSILO VIA DEVITO FRANCESCO	6.513.000	4.885.000
662	Ceglie del Campo	4	CENTRO SOCIALE SITO AL QUARTIERE SANTA RITA A CEGLIE DEL CAMPO FG. CE/3 P.LLA 501 SUB. 1	5.134.000	3.851.000
663	Bari	2	MERCATO VIA CARRANTE a PICONE (D.G. 2013/00778)	62.000	47.000
580	Santo Spirito	5	LOCALI IN SANTO SPIRITO ENZITETO VIA Catino,48	3.328.000	2.496.000
611	Bari	3	EX ISTITUTO TECNICO COMMERCIALE VIALE EUROPA TRAVERSA,45 via Vincenzo Ricchioni ora sede della II Circostrizione	2.022.000	1.517.000
607	Bari	3	EX CASERMA CARABINIERI VIA FERRARA VIA RAVENNA SAN PAOLO ORA SEDE SUORE MISSIONARIE DELLA CARITA'	291.000	219.000
645	Bari	2	PALESTRA COPERTA CARRASSI-SAN PASQUALE via Turati	1.503.000	1.128.000
644	Carbonara	4	PALESTRA COPERTA CARBONARA c.da Donadonisi Lott. Gemma	1.748.000	1.311.000
643	Santo Spirito	5	PALESTRA COPERTA ENZITETO	1.164.000	873.000
641	Bari	3	PALESTRA COPERTA al SAN PAOLO in via Sardegna	1.907.000	1.431.000
666	Bari	3	PISCINA DI PALLANUOTO SAN GIROLAMO-FESCA (affidata in gestione alla Polisport s.r.l.)	3.057.000	2.293.000
681	Bari	1	SCUOLA MATERNA STATALE ED ELEMENTARE PLESSO C. PERRONE IN VIA NAZARIANTZ HRAND FG. 85 P.LLA 368 SUB. 1	4.372.000	3.279.000
681	Bari	1	ALLOGGIO CUSTODE SCUOLA MATERNA STATALE ED ELEMENTARE PLESSO C. PERRONE IN VIA NAZARIANTZ HRAND FG. 85 P.LLA 368 SUB. 2	96.000	72.000
638	Palese	5	SCUOLA ELEMENTARE NEL PEEP 167 DI PALESE al prolungamento di corso V. Emanuele-viale del Turco	1.966.000	1.475.000
637	Torre a Mare	1	SCUOLA ELEMENTARE G. MAMELI VIA MARTERI DELLA RESISTENZA TORRE A MARE	1.480.000	1.110.000
646	Santo Spirito	5	CAMPO DI CALCIO ENZITETO CON PISTA DI PATTINAGGIO	1.176.000	882.000
647	Torre a Mare	1	CAMPO DI CALCIO TORRE A MARE via Coppa di Bari	798.000	599.000
648	Bari	3	CAMPO DI CALCIO SAN GIROLAMO via O. Respighi	915.000	687.000
749	Ceglie del Campo	4	SCUOLA ELEMENTARE E MEDIA CARBONARA/2 ZONA C1 (SANTA RITA), VIA DEL MONASTERO,13	1.347.000	1.011.000
749	Ceglie del Campo	4	ALLOGGIO CUSTODE NELL'AMBITO DELLA SCUOLA ELEMENTARE E MEDIA CARBONARA/2 ZONA C1 (SANTA RITA), VIA DEL MONASTERO,13	220.000	165.000
612	Santo Spirito	5	SCUOLA ELEMENTARE VIA LUCCA,1 S. SPIRITO	1.886.000	1.415.000
669	Bari	2	BAGNOTTO IN CORSO BENEDETTO CROCE	24.000	18.000
669	Bari	1	BAGNOTTO IN PIAZZA G. MASSARI	23.000	18.000
669	Bari	2	BAGNOTTO IN LARGO NITTI	23.000	18.000
669	Bari	2	BAGNOTTO IN VIA M. AMORUSO	24.000	18.000
669	Bari	1	BAGNOTTO IN LUNGOMARE A. PEROTTI (pane e pomodoro)	10.000	8.000
669	Bari	2	BAGNOTTO IN PIAZZALE G. CESARE	34.000	26.000
669	Bari	1	BAGNOTTO IN PIAZZA DIAZ	35.000	27.000
669	Bari	1	BAGNOTTO IN PIAZZA C. BATTISTI	33.000	25.000
669	Bari	1	BAGNOTTO IN LUNGOMARE A. PEROTTI (pane e pomodoro)	20.000	15.000
680	Santo Spirito	5	SCUOLA MATERNA "A" A 3 SEZIONI IN S. SPIRITO LOCALITA' ENZITETO	941.000	706.000
680	Santo Spirito	5	SCUOLA MATERNA "B" A 3 SEZIONI IN S. SPIRITO LOCALITA' ENZITETO	941.000	706.000
680	Santo Spirito	5	SCUOLA ELEMENTARE A 15 AULE IN S. SPIRITO LOCALITA' ENZITETO	2.186.000	1.640.000
680	Santo Spirito	5	SCUOLA MEDIA A 9 AULE IN S. SPIRITO LOCALITA' ENZITETO	1.991.000	1.494.000
680	Santo Spirito	5	CENTRO SOCIALE-BIBLIOTECA-ASILE NIDO IN S. SPIRITO LOCALITA' ENZITETO IL CENTRO SOCIALE E' GESTITO DALLA PA' SCUOLA MATERNA STATALE, ELEMENTARE STANIC VIA BUOZZI,46/C CEP 2 ORA CENTRO DIURNO E CASA FAMIGLIA GIUSTA DCM 51/2000	1.866.000	1.400.000
676	Bari	3	SCUOLA MATERNA COMUNALE GLICINE BIANCO VIALE EINAUDI,15/B	927.000	696.000
677	Bari	2	SCUOLA MATERNA COMUNALE GLICINE BIANCO VIALE EINAUDI,15/B	1.026.000	770.000
682	Bari	4	SCUOLA MATERNA COMUNALE FERRANINI VIA FERRANINI PALAZZINA C	584.000	438.000
683	Bari	3	SCUOLA MATERNA STATALE ED ELEMENTARE CEP IV BIAGIO GRIMALDI EX BREDIA VIA CACUDI,1	3.109.000	2.332.000
684	Bari	1	SCUOLA MATERNA JAPIGIA 2 VIA APPULO,23 E SCUOLA ELEMENTARE JAPIGIA 2 VIA PARTIGIANI RODARI	329.000	247.000
686	Bari	1	SCUOLA MEDIA VERGA VIA PANTALEO CARABELLESE,34 FG.42 P.LLA 123 SUB.1	8.270.000	6.203.000
686	Bari	1	ALLOGGIO CUSTODE SCUOLA MEDIA VERGA VIA PANTALEO CARABELLESE,34 FG.42 P.LLA 123 SUB.2	44.000	33.000
684	Bari	1	SCUOLA ELEMENTARE JAPIGIA 2 VIA PARTIGIANI RODARI	2.173.000	1.630.000

FABBRICATI DI PROPRIETA'

ID	Comune	Municipio	Descrizione	Valore a Nuovo	Valore Attuale
674	Bari	2	SCUOLA MEDIA MICHELANGELO VIALE EINAUDI FG. 115 P.LLA 128 SUB.1	13.063.000	9.798.000
673	Bari	3	SCUOLA MEDIA UNGARETTI VIA DON GNOCCHI -SAN PAOLO	3.091.000	2.319.000
671	Bari	1	ALLOGGIO CUSTODE CAMPO DI CALCIO BELLAVISTA	68.000	51.000
671	Bari	1	IMPIANTO SPORTIVO PARTE CAMPO BELLAVISTA	8.557.000	6.418.000
679	Santo Spirito	5	PLURIUSO CATINO	823.000	618.000
698	Bitritto		ALLOGGIO IN BITRITTO ALLA VIA XXIV MAGGIO FG.12 P.LLA 143 SUB.1	41.000	31.000
698	Bitritto		ALLOGGIO IN BITRITTO ALLA VIA XXIV MAGGIO FG.12 P.LLA 143 SUB.2	49.000	37.000
698	Bitritto		ALLOGGIO IN BITRITTO ALLA VIA XXIV MAGGIO FG.12 P.LLA 143 SUB.3	49.000	37.000
698	Bitritto		ALLOGGIO IN BITRITTO ALLA VIA XXIV MAGGIO FG.12 P.LLA 143 SUB.4	41.000	31.000
698	Bitritto		ALLOGGIO IN BITRITTO ALLA VIA XXIV MAGGIO FG.12 P.LLA 143 SUB.5	49.000	37.000
698	Bitritto		ALLOGGIO IN BITRITTO ALLA VIA XXIV MAGGIO FG.12 P.LLA 143 SUB.6	49.000	37.000
698	Bitritto		ALLOGGIO IN BITRITTO ALLA VIA XXIV MAGGIO FG.12 P.LLA 143 SUB.7	41.000	31.000
698	Bitritto		ALLOGGIO IN BITRITTO ALLA VIA XXIV MAGGIO FG.12 P.LLA 143 SUB.8	49.000	37.000
698	Bitritto		ALLOGGIO IN BITRITTO ALLA VIA XXIV MAGGIO FG.12 P.LLA 143 SUB.9	49.000	37.000
698	Bitritto		LOCALE DEPOSITO IN BITRITTO ALLA VIA XXIV MAGGIO FG.12 P.LLA 143 SUB.10	11.000	9.000
698	Bitritto		LOCALE DEPOSITO IN BITRITTO ALLA VIA XXIV MAGGIO FG.12 P.LLA 143 SUB.12	4.000	3.000
698	Bitritto		LOCALE DEPOSITO IN BITRITTO ALLA VIA XXIV MAGGIO FG.12 P.LLA 143 SUB.13	4.000	3.000
698	Bitritto		LOCALE DEPOSITO IN BITRITTO ALLA VIA XXIV MAGGIO FG.12 P.LLA 143 SUB.14	4.000	3.000
698	Bitritto		LOCALE DEPOSITO IN BITRITTO ALLA VIA XXIV MAGGIO FG.12 P.LLA 143 SUB.15	4.000	3.000
698	Bitritto		LOCALE DEPOSITO IN BITRITTO ALLA VIA XXIV MAGGIO FG.12 P.LLA 143 SUB.16	4.000	3.000
698	Bitritto		LOCALE DEPOSITO IN BITRITTO ALLA VIA XXIV MAGGIO FG.12 P.LLA 143 SUB.17	4.000	3.000
698	Bitritto		LOCALE DEPOSITO IN BITRITTO ALLA VIA XXIV MAGGIO FG.12 P.LLA 143 SUB.18	4.000	3.000
698	Bitritto		LOCALE DEPOSITO IN BITRITTO ALLA VIA XXIV MAGGIO FG.12 P.LLA 143 SUB.19	4.000	3.000
698	Bitritto		LOCALE DEPOSITO IN BITRITTO ALLA VIA XXIV MAGGIO FG.12 P.LLA 143 SUB.20	3.000	3.000
698	Bitritto		ALLOGGIO IN BITRITTO ALLA VIA XXIV MAGGIO FG.12 P.LLA 143 SUB.21	41.000	31.000
698	Bitritto		ALLOGGIO IN BITRITTO ALLA VIA XXIV MAGGIO FG.12 P.LLA 143 SUB.22	49.000	37.000
698	Bitritto		ALLOGGIO IN BITRITTO ALLA VIA XXIV MAGGIO FG.12 P.LLA 143 SUB.23	49.000	37.000
698	Bitritto		ALLOGGIO IN BITRITTO ALLA VIA XXIV MAGGIO FG.12 P.LLA 143 SUB.24	41.000	31.000
698	Bitritto		ALLOGGIO IN BITRITTO ALLA VIA XXIV MAGGIO FG.12 P.LLA 143 SUB.25	49.000	37.000
698	Bitritto		ALLOGGIO IN BITRITTO ALLA VIA XXIV MAGGIO FG.12 P.LLA 143 SUB.26	49.000	37.000
698	Bitritto		ALLOGGIO IN BITRITTO ALLA VIA XXIV MAGGIO FG.12 P.LLA 143 SUB.27	41.000	31.000
698	Bitritto		ALLOGGIO IN BITRITTO ALLA VIA XXIV MAGGIO FG.12 P.LLA 143 SUB.28	49.000	37.000
698	Bitritto		ALLOGGIO IN BITRITTO ALLA VIA XXIV MAGGIO FG.12 P.LLA 143 SUB.29	49.000	37.000
698	Bitritto		LOCALE DEPOSITO IN BITRITTO ALLA VIA XXIV MAGGIO FG.12 P.LLA 143 SUB.30	12.000	9.000
698	Bitritto		LOCALE DEPOSITO IN BITRITTO ALLA VIA XXIV MAGGIO FG.12 P.LLA 143 SUB.32	3.000	3.000
698	Bitritto		LOCALE DEPOSITO IN BITRITTO ALLA VIA XXIV MAGGIO FG.12 P.LLA 143 SUB.33	3.000	3.000
698	Bitritto		LOCALE DEPOSITO IN BITRITTO ALLA VIA XXIV MAGGIO FG.12 P.LLA 143 SUB.34	3.000	3.000
698	Bitritto		LOCALE DEPOSITO IN BITRITTO ALLA VIA XXIV MAGGIO FG.12 P.LLA 143 SUB.35	3.000	3.000
698	Bitritto		LOCALE DEPOSITO IN BITRITTO ALLA VIA XXIV MAGGIO FG.12 P.LLA 143 SUB.36	3.000	3.000
698	Bitritto		LOCALE DEPOSITO IN BITRITTO ALLA VIA XXIV MAGGIO FG.12 P.LLA 143 SUB.37	3.000	3.000
698	Bitritto		LOCALE DEPOSITO IN BITRITTO ALLA VIA XXIV MAGGIO FG.12 P.LLA 143 SUB.38	3.000	3.000
698	Bitritto		LOCALE DEPOSITO IN BITRITTO ALLA VIA XXIV MAGGIO FG.12 P.LLA 143 SUB.39	3.000	3.000
698	Bitritto		LOCALE DEPOSITO IN BITRITTO ALLA VIA XXIV MAGGIO FG.12 P.LLA 143 SUB.40	3.000	3.000
688	Bari		N.5 BAGNOTTI	139.000	105.000
609	Bari	2	ALLOGGIO IN VIA G. PETRONI (CONTRADA CASORIA) SCALA M INT.2 (Lorusso Maria vedova Giancane) FG.39 P.LLA 875 SUB.1	121.000	91.000

FABBRICATI DI PROPRIETA'

ID	Comune	Municipio	Descrizione	Valore a Nuovo	Valore Attuale
609	Bari	2	ALLOGGIO IN VIA G. PETRONI (CONTRADA CASORIA) SCALA M INT.3 (Pallone Annaclerio) FG.39 P.LLA 875 SUB.4	140.000	105.000
610	Bari	2	ALLOGGIO IN VIA G. PETRONI (CONTRADA CASORIA) SCALA N INT.8 (Barbone AngelAntonio) FG.39 P.LLA 875 SUB.15	150.000	113.000
656	Bari	1	STABILE IN CORSO VITTORIO EMANUELE,115,117,119,121 E 123 EX STANDA FG.88 P.LLA233 sede della ripartizione tributi e ragioneria CENTRO ASSISTENZA ANZIANI NELL'AMBITO DELL'AREA	7.270.000	5.453.000
657	Bari	3	BERSAGLIO B AL QUARTIERE SAN PAOLO LOACATO ALLA ASL (D.D. 2000/100/00001)	1.711.000	1.284.000
691	Santo Spirito	5	UNITA' IMMOBILIARE IN S. SPIRITO LOCALITA' ENZITETO VIA CATINO FG. 8 P.LLA 77 SUB. 5 E 79 E QUOTA PARTE SUB. 2 E 43	61.000	46.000
691	Santo Spirito	5	UNITA' IMMOBILIARE IN S. SPIRITO LOCALITA' ENZITETO VIA CATINO FG. 8 P.LLA 77 SUB. 6 E 78 E QUOTA PARTE SUB. 2 E 43	61.000	46.000
691	Santo Spirito	5	UNITA' IMMOBILIARE IN S. SPIRITO LOCALITA' ENZITETO VIA CATINO FG. 8 P.LLA 77 SUB. 8 E 76 E QUOTA PARTE SUB. 2 E 43	61.000	46.000
691	Santo Spirito	5	UNITA' IMMOBILIARE IN S. SPIRITO LOCALITA' ENZITETO VIA CATINO FG. 8 P.LLA 77 SUB. 9 E 75 E QUOTA PARTE SUB. 2 E 43	61.000	46.000
691	Santo Spirito	5	UNITA' IMMOBILIARE IN S. SPIRITO LOCALITA' ENZITETO VIA CATINO FG. 8 P.LLA 77 SUB. 15 E 69 E QUOTA PARTE SUB. 2 E 43	61.000	46.000
691	Santo Spirito	5	UNITA' IMMOBILIARE IN S. SPIRITO LOCALITA' ENZITETO VIA CATINO FG. 8 P.LLA 77 SUB. 28 E 58 E E QUOTA PARTE SUB. 2 E 43	61.000	46.000
691	Santo Spirito	5	UNITA' IMMOBILIARE IN S. SPIRITO LOCALITA' ENZITETO VIA CATINO FG. 8 P.LLA 110 SUB. 6, P.LLA 76 SUB. 1 E QUOTA PARTE	61.000	46.000
691	Santo Spirito	5	UNITA' IMMOBILIARE IN S. SPIRITO LOCALITA' ENZITETO VIA CATINO FG. 8 P.LLA 110 SUB. 9, P.LLA 76 SUB. 4 E QUOTA PARTE	61.000	46.000
691	Santo Spirito	5	UNITA' IMMOBILIARE IN S. SPIRITO LOCALITA' ENZITETO VIA CATINO FG. 8 P.LLA 110 SUB. 12, P.LLA 76 SUB. 7 E QUOTA PARTE	61.000	46.000
691	Santo Spirito	5	UNITA' IMMOBILIARE IN S. SPIRITO LOCALITA' ENZITETO VIA CATINO FG. 8 P.LLA 110 SUB. 13, P.LLA 76 SUB. 8 E QUOTA PARTE	61.000	46.000
691	Santo Spirito	5	UNITA' IMMOBILIARE IN S. SPIRITO LOCALITA' ENZITETO VIA CATINO FG. 8 P.LLA 110 SUB. 15, P.LLA 76 SUB. 10 E QUOTA PARTE	61.000	46.000
691	Santo Spirito	5	UNITA' IMMOBILIARE IN S. SPIRITO LOCALITA' ENZITETO VIA CATINO FG. 8 P.LLA 110 SUB. 24, P.LLA 76 SUB. 18 E QUOTA PARTE	61.000	46.000
691	Santo Spirito	5	UNITA' IMMOBILIARE IN S. SPIRITO LOCALITA' ENZITETO VIA CATINO FG. 8 P.LLA 111 SUB. 7, P.LLA 76 SUB. 37 E QUOTA PARTE	61.000	46.000
691	Santo Spirito	5	UNITA' IMMOBILIARE IN S. SPIRITO LOCALITA' ENZITETO VIA CATINO FG. 8 P.LLA 111 SUB. 10, P.LLA 76 SUB. 40 E QUOTA PARTE	61.000	46.000
691	Santo Spirito	5	UNITA' IMMOBILIARE IN S. SPIRITO LOCALITA' ENZITETO VIA CATINO FG. 8 P.LLA 111 SUB. 11, P.LLA 76 SUB. 41 E QUOTA PARTE	61.000	46.000
691	Santo Spirito	5	UNITA' IMMOBILIARE IN S. SPIRITO LOCALITA' ENZITETO VIA CATINO FG. 8 P.LLA 111 SUB. 14, P.LLA 76 SUB. 44 E QUOTA PARTE	61.000	46.000
691	Santo Spirito	5	UNITA' IMMOBILIARE IN S. SPIRITO LOCALITA' ENZITETO VIA CATINO FG. 8 P.LLA 111 SUB. 17, P.LLA 76 SUB. 47 E QUOTA PARTE	61.000	46.000
691	Santo Spirito	5	UNITA' IMMOBILIARE IN S. SPIRITO LOCALITA' ENZITETO VIA CATINO FG. 8 P.LLA 111 SUB. 19, P.LLA 76 SUB. 48 E QUOTA PARTE	61.000	46.000
691	Santo Spirito	5	UNITA' IMMOBILIARE IN S. SPIRITO LOCALITA' ENZITETO VIA CATINO FG. 8 P.LLA 112 SUB. 6, P.LLA 76 SUB. 66 E QUOTA PARTE	61.000	46.000
691	Santo Spirito	5	UNITA' IMMOBILIARE IN S. SPIRITO LOCALITA' ENZITETO VIA CATINO FG. 8 P.LLA 112 SUB. 9, P.LLA 76 SUB. 69 E QUOTA PARTE	61.000	46.000
691	Santo Spirito	5	UNITA' IMMOBILIARE IN S. SPIRITO LOCALITA' ENZITETO VIA CATINO FG. 8 P.LLA 112 SUB. 10, P.LLA 76 SUB. 70 E QUOTA PARTE	61.000	46.000
691	Santo Spirito	5	UNITA' IMMOBILIARE IN S. SPIRITO LOCALITA' ENZITETO VIA CATINO FG. 8 P.LLA 112 SUB. 12, P.LLA 76 SUB. 72 E QUOTA PARTE	61.000	46.000
691	Santo Spirito	5	UNITA' IMMOBILIARE IN S. SPIRITO LOCALITA' ENZITETO VIA CATINO FG. 8 P.LLA 112 SUB. 15, P.LLA 76 SUB. 75 E QUOTA PARTE	61.000	46.000
691	Santo Spirito	5	UNITA' IMMOBILIARE IN S. SPIRITO LOCALITA' ENZITETO VIA CATINO FG. 8 P.LLA 112 SUB. 16, P.LLA 76 SUB. 76 E QUOTA PARTE	61.000	46.000
687	Bari	4	CASA DI RIPOSO EX O.N.P.I. IN VIA A. DE GASPERI,515 FG. 58 P.LLA 177	9.097.000	6.823.000
668	Santo Spirito	5	VILLA LAZZAROTTO SITO IN VIA UMBERTO 1,79 A S. SPIRITO SEDE CAPS (FG. 2 P.LLA 446 E FG 2 P.LLA 653)	308.000	231.000
581	Torre a Mare	1	OPERE EDILIZIA ABUSIVA (ADDANTE STELLA E AGOSTINELLI ANNA) II TRAV. DELLA MARINA-TORRE A MARE	180.000	135.000
582	Torre a Mare	1	OPERE EDILIZIA ABUSIVA (PISCAZZI MARTA) C.DA S. ANDREA, S.N. TORRE A MARE	180.000	135.000
583	Torre a Mare	1	OPERE EDILIZIA ABUSIVA (RESSA NICOLA E BARBOZA ILIA CIRA) C.DA S. ANDREA, S.N. TORRE A MARE	180.000	135.000
584	Torre a Mare	1	OPERE EDILIZIA ABUSIVA (MASCIOPIANTO PAOLO E RESSA VINCENZA) C.DA S. ANDREA, S.N. TORRE A MARE	180.000	135.000
585	Torre a Mare	1	OPERE EDILIZIA ABUSIVA (BATTISTA ALDO E ARDITO MARIA ANGELA) C.DA S. ANDREA, S.N. TORRE A MARE	180.000	135.000
586	Torre a Mare	1	OPERE EDILIZIA ABUSIVA (LOPRIORE SIMONE) C.DA S. ANDREA, S.N. TORRE A MARE	180.000	135.000
587	Torre a Mare	1	OPERE EDILIZIA ABUSIVA (CARBONARA ANGELA) C.DA S. ANDREA, S.N. TORRE A MARE	180.000	135.000
588	Torre a Mare	1	OPERE EDILIZIA ABUSIVA (PECONIO TERESA E MASTRONARDO FRANCESCO) C.DA S. ANDREA, S.N. TORRE A MARE	180.000	135.000
589	Torre a Mare	1	OPERE EDILIZIA ABUSIVA (BIANCHI STEFANO) VIA SILVATI E MORELLI, 13 - TORRE A MARE	180.000	135.000
590	Torre a Mare	1	OPERE EDILIZIA ABUSIVA (ANGIULI DOMENICO) C.DA S. ANDREA, S.N. TORRE A MARE	180.000	135.000
591	Torre a Mare	1	OPERE EDILIZIA ABUSIVA (SCHENA ALBERTO) VIA SILVATI E MORELLI, 13 - TORRE A MARE	180.000	135.000
592	Torre a Mare	1	OPERE EDILIZIA ABUSIVA (BALZANO GIUSEPPE) C.DA S. ANDREA, S.N. TORRE A MARE	180.000	135.000
593	Palese	5	OPERE EDILIZIA ABUSIVA (MARRANO LORENZO E CHIEPPA SAVINO) VICO X MACCHIE, 6 - PALESE	180.000	135.000
594	Ceglie del Campo	4	OPERE EDILIZIA ABUSIVA (SISTO SANTALINA) VICO GORIZIA, S.N.-CEGLIE DEL CAMPO	180.000	135.000
595	Torre a Mare	1	OPERE EDILIZIA ABUSIVA (FIORE FILOMENA E DE NICOLÒ G.) C.DA S. ANDREA, S.N. TORRE A MARE	180.000	135.000

FABBRICATI DI PROPRIETA'

ID	Comune	Municipio	Descrizione	Valore a Nuovo	Valore Attuale
596	Torre a Mare	1	OPERE EDILIZIA ABUSIVA (CICOLELLA GAETANO) C.DA S. ANDREA, S.N. TORRE A MARE	180.000	135.000
597	Torre a Mare	1	OPERE EDILIZIA ABUSIVA (ANGIULI MARIA ED ALTRI) C.DA S. ANDREA, S.N. TORRE A MARE	180.000	135.000
598	Torre a Mare	1	OPERE EDILIZIA ABUSIVA (LATERZA ANNA LUCIA) C.DA S. ANDREA, S.N. TORRE A MARE	180.000	135.000
599	Torre a Mare	1	OPERE EDILIZIA ABUSIVA (MIGNOZZI REGINA) C.DA S. ANDREA, S.N. TORRE A MARE	180.000	135.000
600	Torre a Mare	1	OPERE EDILIZIA ABUSIVA (CALABRESE MICHELE) C.DA S. ANDREA, S.N. TORRE A MARE	180.000	135.000
601	Torre a Mare	1	OPERE EDILIZIA ABUSIVA (PATELLA PIETRO E ALLEGRINI TERESA) C.DA CICORIA - TORRE A MARE	180.000	135.000
602	Torre a Mare	1	OPERE EDILIZIA ABUSIVA (VENTRELLA MARIA) C.DA CICORIA - TORRE A MARE	180.000	135.000
603	Torre a Mare	1	OPERE EDILIZIA ABUSIVA (LOSACCO STELLA) C.DA CICORIA - TORRE A MARE	180.000	135.000
604	Torre a Mare	1	OPERE EDILIZIA ABUSIVA (BATTISTA MARIA GRAZIA) TRAV.35 GROTTA DELLA REGINA, 9 - TORRE A MARE	180.000	135.000
605	Torre a Mare	1	OPERE EDILIZIA ABUSIVA (LOPRIORE MARIA) C.DA S. ANDREA, S.N. TORRE A MARE	180.000	135.000
606	Torre a Mare	1	OPERE EDILIZIA ABUSIVA (GIULIANI CATERINA) C.DA S. ANDREA, S.N. TORRE A MARE	180.000	135.000
613	Torre a Mare	1	OPERE EDILIZIA ABUSIVA (MIULLI GIULIA) C.DA S. ANDREA, S.N. TORRE A MARE	180.000	135.000
614	Torre a Mare	1	OPERE EDILIZIA ABUSIVA (LEONE ROSA) C.DA S. ANDREA, S.N. TORRE A MARE	180.000	135.000
615	Torre a Mare	1	OPERE EDILIZIA ABUSIVA (BUX LUCIA) C.DA S. ANDREA, S.N. TORRE A MARE	180.000	135.000
616	Torre a Mare	1	OPERE EDILIZIA ABUSIVA (SEBASTIANO ANNA) C.DA S. ANDREA, S.N. TORRE A MARE	180.000	135.000
617	Torre a Mare	1	OPERE EDILIZIA ABUSIVA (PAGLIONICO VITO) C.DA S. ANDREA, S.N. TORRE A MARE	180.000	135.000
618	Carbonara	4	OPERE EDILIZIA ABUSIVA (RAGNI ARCANGELO) VIA OSPEDALE DI VENERE, 132/A - CARBONARA	180.000	135.000
619	Torre a Mare	1	OPERE EDILIZIA ABUSIVA (URBANO MICHELE) VIA DELLA MARINA,S.N. - TORRE A MARE	180.000	135.000
620	Torre a Mare	1	OPERE EDILIZIA ABUSIVA (TARULLI MICHELE E POZZUOLI LUCIA) STRADA STATALE 16 SUD - TORRE A MARE	180.000	135.000
621	Torre a Mare	1	OPERE EDILIZIA ABUSIVA (ADDANTE VITO E MARIA) STRADA STATALE 16 SUD - TORRE A MARE	180.000	135.000
622	Torre a Mare	1	OPERE EDILIZIA ABUSIVA (ADDANTE GIUSEPPE E MAGISTRO ANNA) STRADA STATALE 16 SUD - TORRE A MARE	180.000	135.000
623	Torre a Mare	1	OPERE EDILIZIA ABUSIVA (VOLPE MICHELE E BALZANO PAOLINA) STRADA STATALE 16 SUD - TORRE A MARE	180.000	135.000
624	Torre a Mare	1	OPERE EDILIZIA ABUSIVA (PASQUALICCHIO MARIA E DI PIERRO STEFANO) C.DA S. ANDREA, S.N. TORRE A MARE	180.000	135.000
625	Torre a Mare	1	OPERE EDILIZIA ABUSIVA (NOMINATIVI VARI - LOTTIZZAZIONE) C.DA PEZZE LA CICORIA - TORRE A MARE	180.000	135.000
627	Torre a Mare	1	OPERE EDILIZIA ABUSIVA (GIARDINO CATERINA) VIA SILVATI E MORELLI, 13 - TORRE A MARE	180.000	135.000
628	Torre a Mare	1	OPERE EDILIZIA ABUSIVA (TISTI MATTEO) VIA SILVATI E MORELLI, 13 - TORRE A MARE	180.000	135.000
629	Torre a Mare	1	OPERE EDILIZIA ABUSIVA (GRAVINESE FRANCESCA) VIA SILVATI E MORELLI, 13 - TORRE A MARE	180.000	135.000
630	Torre a Mare	1	OPERE EDILIZIA ABUSIVA (MILANO CRESCENZA) VIA SILVATI E MORELLI, 13 - TORRE A MARE	180.000	135.000
626	Torre a Mare	1	OPERE EDILIZIA ABUSIVA (PERNA VINCENZA) C.DA S. ANDREA, S.N. TORRE A MARE	180.000	135.000
631	Torre a Mare	1	OPERE EDILIZIA ABUSIVA (MORESE PASQUALE E CACUCCILO CARMELA) C.DA S. ANDREA, S.N. TORRE A MARE	180.000	135.000
632	Torre a Mare	1	OPERE EDILIZIA ABUSIVA (LASORELLA ANGELA) C.DA S. ANDREA, S.N. TORRE A MARE	180.000	135.000
633	Torre a Mare	1	OPERE EDILIZIA ABUSIVA (GIANNELLI VINCENZO) VIA SILVATI E MORELLI, 13 - TORRE A MARE	180.000	135.000
634	Torre a Mare	1	OPERE EDILIZIA ABUSIVA (ATTOLICO VITO) VIA SILVATI E MORELLI, 13 - TORRE A MARE	180.000	135.000
635	Torre a Mare	1	OPERE EDILIZIA ABUSIVA (CAROFIGLIO MARIAPIA) LOTTIZZAZIONE "SETTE RUOTE" - TORRE A MARE	180.000	135.000
636	Torre a Mare	1	OPERE EDILIZIA ABUSIVA (NICOLETTI ARCANGELO) C.DA S. ANDREA, S.N. TORRE A MARE	180.000	135.000
651	Torre a Mare	1	OPERE EDILIZIA ABUSIVA (SCARAMUZZI ISABELLA) VIA SILVATI E MORELLI, 13 - TORRE A MARE	180.000	135.000
652	Torre a Mare	1	OPERE EDILIZIA ABUSIVA (ADDANTE MARIA LUCIA) C.DA S. ANDREA, S.N. TORRE A MARE	180.000	135.000
653	Torre a Mare	1	OPERE EDILIZIA ABUSIVA (ANDOLFI LEDA) VIA SILVATI E MORELLI, 13 - TORRE A MARE	180.000	135.000
654	Torre a Mare	1	OPERE EDILIZIA ABUSIVA (CARELLA ANTONIA) VIA SILVATI E MORELLI, 13 - TORRE A MARE	180.000	135.000
655	Torre a Mare	1	OPERE EDILIZIA ABUSIVA (PELLECHIA SAVERIO) TRAV. 58 VIA DETTA DELLA MARINA, S.N. - TORRE A MARE	180.000	135.000
692	Torre a Mare	1	OPERE EDILIZIA ABUSIVA (PALUMBO ROSALIA) C.DA S. ANDREA, S.N. TORRE A MARE	180.000	135.000
693	Torre a Mare	1	OPERE EDILIZIA ABUSIVA (CARRIERI MARIA) C.DA S. ANDREA, S.N. TORRE A MARE	180.000	135.000
694	Torre a Mare	1	OPERE EDILIZIA ABUSIVA (SGOBBA AGATA) C.DA S. ANDREA, S.N. TORRE A MARE	180.000	135.000
695	Torre a Mare	1	OPERE EDILIZIA ABUSIVA (VITARIELLI FILOMENA E TERESA) C.DA S. ANDREA, S.N. TORRE A MARE	180.000	135.000
696	Torre a Mare	1	OPERE EDILIZIA ABUSIVA (PETRONI TOMMASO) C.DA S. ANDREA, S.N. TORRE A MARE	180.000	135.000

FABBRICATI DI PROPRIETA'

ID	Comune	Municipio	Descrizione	Valore a Nuovo	Valore Attuale
699	Torre a Mare	1	OPERE EDILIZIA ABUSIVA (BELLOMO) TORRE A MARE	180.000	135.000
700	Torre a Mare	1	OPERE EDILIZIA ABUSIVA (FERRARA) C.DA S. ANDREA, S.N. TORRE A MARE	180.000	135.000
701	Torre a Mare	1	OPERE EDILIZIA ABUSIVA (VARI) C.DA PEZZE LA CICORIA - TORRE A MARE	180.000	135.000
702	Torre a Mare	1	OPERE EDILIZIA ABUSIVA (VARI) C.DA PEZZE LA CICORIA - TORRE A MARE	180.000	135.000
639	Bari	2	SECONDO LICEO SOCRATE VIA T. D'AQUINO,4	4.006.000	3.005.000
675	Bari	2	SCUOLA ELEMENTARE RE DAVID VIA OMODEO,8/N	5.531.000	4.149.000
685	Bari	1	SCUOLA ELEMENTARE RODARI VIA CADUTI PARTIGIANI	2.106.000	1.580.000
704	Bari	2	EX DEPOSITO AMAF IN VIALE EINAUDI,19 FG. 115 P.LLA 128 SUB.2	624.000	468.000
705	Bari	2	CABINA ELETTRICA NELL'AMBITO DELLA SCUOLA MEDIA MICHELANGELO FG. 115 P.LLA 128 SUB.3	62.000	47.000
706	Bari	1	AREA ATREZZATA PER IL TEMPO LIBERO ATTIVITA SPORTIVE, SPETTACOLO E GIOCHI arena giardino Yapigia Via Caldarola	144.000	108.000
690	Bari	1	APPARTAMENTO IN VIA COIACONO,7 PIANO 7 INT. 14 FG.42 P.LLA 706 SUB.14 PERVENUTO AI SENSI DELL'EX ART. 2/TER L. 575/65	119.000	90.000
690	Bari	1	LOCALI DEL USYRFIN VIA COIACONO,7 PIANO 3 INT. 9 FG.42 P.LLA 706 SUB. 18 PERVENUTO AI SENSI DELL'EX ART. 2/TER L. 575/65 IN PIANO A VANTAGGIO	10.000	8.000
707	Bari	1	56 PERVENUTO AI SENSI DELL'EX ART. 2/TER L. 575/65 IN PIANO A VANTAGGIO	80.000	60.000
708	Bari	1	APPARTAMENTO IN VIA T. FIORE,120 PIANO 4 FG.83 P.LLA 233 SUB. 67 PERVENUTO AI SENSI DELL'EX ART. 2/TER L. 575/65 IN PIANO A VANTAGGIO	149.000	112.000
707	Bari	1	7 SUB. 77 PERVENUTO AI SENSI DELL'EX ART. 2/TER L. 575/65 IN PIANO A VANTAGGIO	8.000	6.000
708	Bari	1	7 SUB. 122 PERVENUTO AI SENSI DELL'EX ART. 2/TER L. 575/65 IN PIANO A VANTAGGIO	8.000	6.000
703	Bari	2	APPARTAMENTO IN VIA T. FIORE,120 PIANO 4 FG.83 P.LLA 233 FG.110 P.LLA 183 SUB. 19 PERVENUTO AI SENSI DELL'EX ART. 2/TER L. 575/65 IN PIANO A VANTAGGIO	71.000	54.000
709	Bari	1	APPARTAMENTO IN VIA MARCELLI,308 PIANO 2 FG.83 P.LLA 230 SUB. 10 PERVENUTO AI SENSI DELL'EX ART. 2/TER L. 575/65 IN STABILE DENOMINATO "CICCOLINO" AL LUNGOMARE 1A	128.000	96.000
710	Bari	3	MAGGIO, 14, L'ORIGINARIO FABBRICATO è PERVENUTO AI SENSI DELL'EX ART. 2/TER L. 575/65 FG. 7 DELLA 100 SUB. 127 E 4 DELLA	1.131.000	849.000
579	Bari	2	CHIOSCO BAR UBICATO ALL'INTERNO DEL PARCO AL LARGO 2 GIUGNO	101.000	76.000
714	Ceglie del Campo	4	SCUOLA MEDIA MANZONI LUCARELLI IN VIA A. QUARANTA A CEGLI DEL CAMPO FG. 11/CE P.LLA 176 SUB. 1	4.089.000	3.067.000
714	Ceglie del Campo	4	ALLOGGIO CUSTODE SCUOLA MEDIA MANZONI LUCARELLI IN VIA A. QUARANTA A CEGLI DEL CAMPO FG. 11/CE P.LLA 176 SUB. 1	62.000	47.000
718	Palese	5	FABBRICATO IN PALESE MACCHIE FACENTE PARTE DEL LASCITO GAROFALO IN VIA INDIPENDENZA13 P.T. FG. 1/PA P.LLA 754 SUB. 1	89.000	67.000
718	Palese	5	FABBRICATO IN PALESE MACCHIE FACENTE PARTE DEL LASCITO GAROFALO IN VIA INDIPENDENZA13 P.T. FG. 1/PA P.LLA 754 SUB. 2	4.000	3.000
718	Palese	5	FABBRICATO IN PALESE MACCHIE FACENTE PARTE DEL LASCITO GAROFALO IN VIA INDIPENDENZA13 P.T. FG. 1/PA P.LLA 755 SUB. 7	56.000	42.000
715	Bari	2	SCUOLA ELEMENTARE EL/7 SITA IN VIA BARTOLO FG. 48 P.LLA 1551 SUB. -	2.603.000	1.953.000
715	Bari	2	ALLOGGIO CUSTODE SCUOLA ELEMENTARE EL/7 SITA IN VIA BARTOLO FG. 48 P.LLA 1913 SUB. -	220.000	165.000
716	Bitetto		ALLOGGIO IN BITETTO ALLA VIA DE SPECIES,37 FG.17 P.LLA 1029 SUB.1	48.000	36.000
717	Bari	2	CENTRO SERVIZI PER LA RESIDENZA IN VIA OMODEO,7 ANGOLO VIA GIUSTINO FORTUNATO FG. 40 P.LLA 1162 SUB. 6 (UFFICI)	780.000	585.000
717	Bari	2	CENTRO SERVIZI PER LA RESIDENZA IN VIA OMODEO,7 ANGOLO VIA GIUSTINO FORTUNATO FG. 40 P.LLA 1162 SUB. 7 (MERCATO)	236.000	177.000
719	Bari	1	APPARTAMENTO IN VIA PUTIGNANO,07 PIANO 1 FG.30 P.LLA 2407 SUB. 23 PERVENUTO AI SENSI DELL'EX ART. 2/TER L. 575/65 IN DANNO A CAVALLABRANCESCO	163.000	123.000
720	Bari	1	FABBRICATO ADIBITO AD ASILO NIDO IN VIA NAPOLI,333 FG. 84 P.LLA 115 SUB. 1 "LA COCCINELLA"	601.000	451.000
729	Bari	1	FABBRICATO CHE OSPITAVA L'EX IMPIANTO DI SOLLEVAMENTO FOGNANTE BARI OCCIDENTALE SITO AL LUNGOMARE VENEZIA 36 FG. 89 DELLA 20 SUB.	19.000	15.000
722	Putignano		ALLOGGIO IN PUTIGNANO ALLA C.DA S. PIETRO PITURNO VIA BERLINO,2 BLOCCO 2 SCALA L P.1 INT. 4 FG.17 P.LLA 112 SUB.53	82.000	62.000
722	Putignano		UNITA' IMMOBILIARE IN PUTIGNANO ALLA C.DA S. PIETRO PITURNO VIA BERLINO BLOCCO 2 SCALA L P. S1 INT. 5 FG.17	8.000	6.000
722	Putignano		UNITA' IMMOBILIARE IN PUTIGNANO ALLA C.DA S. PIETRO PITURNO VIA BERLINO BLOCCO 2 SCALA L P. S1 INT. 8 FG.17 DELLA 112 SUB.104	3.000	3.000
722	Putignano		ALLOGGIO IN PUTIGNANO ALLA C.DA S. PIETRO PITURNO VIA BERLINO,2 BLOCCO 2 SCALA L P.3 INT. 11 FG.17 P.LLA 112 SUB.60	67.000	51.000
722	Putignano		UNITA' IMMOBILIARE IN PUTIGNANO ALLA C.DA S. PIETRO PITURNO VIA BERLINO BLOCCO 2 SCALA L P. S1 INT. 9 FG.17	8.000	6.000
722	Putignano		UNITA' IMMOBILIARE IN PUTIGNANO ALLA C.DA S. PIETRO PITURNO VIA BERLINO BLOCCO 2 SCALA L P. S1 INT. 4 FG.17 DELLA 112 SUB.104	3.000	3.000
723	Putignano		ALLOGGIO IN PUTIGNANO ALLA C.DA S. PIETRO PITURNO BLOCCO 5 SCALA M P.2 INT. 9 FG.17 P.LLA 107 SUB.35	74.000	56.000
723	Putignano		UNITA' IMMOBILIARE IN PUTIGNANO ALLA C.DA S. PIETRO PITURNO BLOCCO 5 SCALA M P. S1 INT. 30 FG.17 P.LLA 107 SUB.98	5.000	4.000
723	Putignano		UNITA' IMMOBILIARE IN PUTIGNANO ALLA C.DA S. PIETRO PITURNO BLOCCO 5 SCALA M P. S1 INT. 28 FG.17 P.LLA 107 SUB.94	7.000	6.000
723	Putignano		ALLOGGIO IN PUTIGNANO ALLA C.DA S. PIETRO PITURNO BLOCCO B/2 SCALA F P.1 INT. 5 FG.17 P.LLA 112 SUB.6	121.000	91.000
723	Putignano		UNITA' IMMOBILIARE IN PUTIGNANO ALLA C.DA S. PIETRO PITURNO BLOCCO B/2 SCALA F P. S1 INT. 11 FG.17 P.LLA 112 SUB.82	27.000	21.000
723	Putignano		ALLOGGIO IN PUTIGNANO ALLA C.DA S. PIETRO PITURNO BLOCCO 6 SCALA N P.3 INT. 10 FG.17 P.LLA 107 SUB.22	74.000	56.000

FABBRICATI DI PROPRIETA'

ID	Comune	Municipio	Descrizione	Valore a Nuovo	Valore Attuale
723	Putignano		UNITA' IMMOBILIARE IN PUTIGNANO ALLA C.DA S. PIETRO PITURNO BLOCCO 6 SCALA N P. S1 INT. 18 FG.17 P.LLA 107 SUB.68	4.000	3.000
723	Putignano		UNITA' IMMOBILIARE IN PUTIGNANO ALLA C.DA S. PIETRO PITURNO BLOCCO 6 SCALA _ P. S1 INT. 10 FG.17 P.LLA 107 SUB.49	8.000	6.000
723	Putignano		ALLOGGIO IN PUTIGNANO ALLA C.DA S. PIETRO PITURNO BLOCCO B/2 SCALA G P.1 INT. 6 FG.17 P.LLA 112 SUB.18	89.000	67.000
723	Putignano		UNITA' IMMOBILIARE IN PUTIGNANO ALLA C.DA S. PIETRO PITURNO BLOCCO B/2 SCALA G P. S1 INT. 15 FG.17 P.LLA 112 SUB.22	3.000	3.000
723	Putignano		UNITA' IMMOBILIARE IN PUTIGNANO ALLA C.DA S. PIETRO PITURNO BLOCCO B/2 SCALA G P. S1 INT. 13 FG.17 P.LLA 112 SUB.102	5.000	4.000
723	Putignano		ALLOGGIO IN PUTIGNANO ALLA C.DA S. PIETRO PITURNO BLOCCO 6 SCALA N P.3 INT. 11 FG.17 P.LLA 107 SUB.23	96.000	72.000
723	Putignano		UNITA' IMMOBILIARE IN PUTIGNANO ALLA C.DA S. PIETRO PITURNO BLOCCO 6 SCALA N P. S1 INT. 20 FG.17 P.LLA 107 SUB.72	4.000	3.000
723	Putignano		UNITA' IMMOBILIARE IN PUTIGNANO ALLA C.DA S. PIETRO PITURNO BLOCCO 6 SCALA M P. S1 INT. 29 FG.17 P.LLA 107 SUB.95	9.000	7.000
723	Putignano		ALLOGGIO IN PUTIGNANO ALLA C.DA S. PIETRO PITURNO BLOCCO B/1 SCALA E P.2 INT. 9 FG.17 P.LLA 111 SUB.53	99.000	75.000
723	Putignano		UNITA' IMMOBILIARE IN PUTIGNANO ALLA C.DA S. PIETRO PITURNO BLOCCO B/1 SCALA E P. S1 INT. 16 FG.17 P.LLA 111 SUB.161	3.000	3.000
723	Putignano		UNITA' IMMOBILIARE IN PUTIGNANO ALLA C.DA S. PIETRO PITURNO BLOCCO B/1 SCALA E P. S1 INT. 23 FG.17 P.LLA 111 SUB.154	6.000	5.000
723	Putignano		ALLOGGIO IN PUTIGNANO ALLA C.DA S. PIETRO PITURNO BLOCCO B/3 SCALA H P.1 INT. 5 FG.17 P.LLA 112 SUB.38	67.000	51.000
723	Putignano		UNITA' IMMOBILIARE IN PUTIGNANO ALLA C.DA S. PIETRO PITURNO BLOCCO B/3 SCALA H P. S1 INT. 6 FG.17 P.LLA 112 SUB.147	2.000	2.000
723	Putignano		UNITA' IMMOBILIARE IN PUTIGNANO ALLA C.DA S. PIETRO PITURNO BLOCCO B/3 SCALA H P. S1 INT. 6 FG.17 P.LLA 112 SUB.141	6.000	5.000
723	Putignano		ALLOGGIO IN PUTIGNANO ALLA C.DA S. PIETRO PITURNO BLOCCO B/1 SCALA A P.1 INT. 6 FG.17 P.LLA 111 SUB.7	82.000	62.000
723	Putignano		UNITA' IMMOBILIARE IN PUTIGNANO ALLA C.DA S. PIETRO PITURNO BLOCCO B/1 SCALA A P. S1 INT. 1 FG.17 P.LLA 111 SUB.81	3.000	3.000
723	Putignano		UNITA' IMMOBILIARE IN PUTIGNANO ALLA C.DA S. PIETRO PITURNO BLOCCO B/1 SCALA A P. S1 INT. 2 FG.17 P.LLA 111 SUB.58	6.000	5.000
723	Putignano		ALLOGGIO IN PUTIGNANO ALLA C.DA S. PIETRO PITURNO BLOCCO B/1 SCALA E P.1 INT. 6 FG.17 P.LLA 111 SUB.50	99.000	75.000
723	Putignano		UNITA' IMMOBILIARE IN PUTIGNANO ALLA C.DA S. PIETRO PITURNO BLOCCO B/1 SCALA E P. S1 INT. 15 FG.17 P.LLA 111 SUB.160	3.000	3.000
723	Putignano		UNITA' IMMOBILIARE IN PUTIGNANO ALLA C.DA S. PIETRO PITURNO BLOCCO B/1 SCALA E P. S1 INT. 17 FG.17 P.LLA 111 SUB.151	7.000	6.000
723	Putignano		ALLOGGIO IN PUTIGNANO ALLA C.DA S. PIETRO PITURNO BLOCCO B/1 SCALA E P.1 INT. 4 FG.17 P.LLA 111 SUB.48	59.000	45.000
723	Putignano		UNITA' IMMOBILIARE IN PUTIGNANO ALLA C.DA S. PIETRO PITURNO BLOCCO B/1 SCALA E P. S1 INT. 22 FG.17 P.LLA 111 SUB.157	5.000	4.000
723	Putignano		UNITA' IMMOBILIARE IN PUTIGNANO ALLA C.DA S. PIETRO PITURNO BLOCCO B/1 SCALA E P. S1 INT. 26 FG.17 P.LLA 111 SUB.157	7.000	6.000
724	Casamassima		ALLOGGIO IN CASAMASSIMA ALLA VIA G. DI VITTORIO 2/A P.1 INT. 1 FG.23 P.LLA 113 SUB.4	168.000	126.000
724	Casamassima		ALLOGGIO IN CASAMASSIMA ALLA VIA G. DI VITTORIO 2/A P.1 INT. 2 FG.23 P.LLA 113 SUB.5	168.000	126.000
724	Casamassima		ALLOGGIO IN CASAMASSIMA ALLA VIA G. DI VITTORIO 2/A P.1 INT. 3 FG.23 P.LLA 113 SUB.6	101.000	76.000
724	Casamassima		ALLOGGIO IN CASAMASSIMA ALLA VIA G. DI VITTORIO 2/A P.1 INT. 4 FG.23 P.LLA 113 SUB.7	101.000	76.000
724	Casamassima		ALLOGGIO IN CASAMASSIMA ALLA VIA G. DI VITTORIO 2/A P.1 INT. 6 FG.23 P.LLA 113 SUB.9	168.000	126.000
724	Casamassima		UNITA' IMMOBILIARE IN CASAMASSIMA ALLA VIA G. DI VITTORIO 2 P.S1 FG.23 P.LLA 113 SUB.40	17.000	13.000
724	Casamassima		UNITA' IMMOBILIARE IN CASAMASSIMA ALLA VIA G. DI VITTORIO 2 P.S1 FG.23 P.LLA 113 SUB.42	15.000	12.000
724	Casamassima		UNITA' IMMOBILIARE IN CASAMASSIMA ALLA VIA G. DI VITTORIO 2 P.S1 FG.23 P.LLA 113 SUB.43	15.000	12.000
724	Casamassima		UNITA' IMMOBILIARE IN CASAMASSIMA ALLA VIA G. DI VITTORIO 2 P.S1 FG.23 P.LLA 113 SUB.44	14.000	11.000
724	Casamassima		UNITA' IMMOBILIARE IN CASAMASSIMA ALLA VIA G. DI VITTORIO 2 P.S1 FG.23 P.LLA 113 SUB.45	15.000	12.000
724	Casamassima		UNITA' IMMOBILIARE IN CASAMASSIMA ALLA VIA G. DI VITTORIO 2 P.S1 FG.23 P.LLA 113 SUB.46	14.000	11.000
724	Casamassima		UNITA' IMMOBILIARE IN CASAMASSIMA ALLA VIA G. DI VITTORIO 2 P.S1 FG.23 P.LLA 113 SUB.48	15.000	12.000
724	Casamassima		UNITA' IMMOBILIARE IN CASAMASSIMA ALLA VIA G. DI VITTORIO 2 P.S1 FG.23 P.LLA 113 SUB.49	15.000	12.000
724	Casamassima		UNITA' IMMOBILIARE IN CASAMASSIMA ALLA VIA G. DI VITTORIO 2 P.S1 FG.23 P.LLA 113 SUB.50	14.000	11.000
724	Casamassima		UNITA' IMMOBILIARE IN CASAMASSIMA ALLA VIA G. DI VITTORIO 2 P.S1 FG.23 P.LLA 113 SUB.52	15.000	12.000
724	Casamassima		UNITA' IMMOBILIARE IN CASAMASSIMA ALLA VIA G. DI VITTORIO 2 P.S1 FG.23 P.LLA 113 SUB.54	17.000	13.000
724	Casamassima		UNITA' IMMOBILIARE IN CASAMASSIMA ALLA VIA G. DI VITTORIO 2 P.S1 FG.23 P.LLA 113 SUB.55	16.000	12.000
724	Casamassima		UNITA' IMMOBILIARE IN CASAMASSIMA ALLA VIA G. DI VITTORIO 2 P.S1 FG.23 P.LLA 113 SUB.57	13.000	10.000
724	Casamassima		UNITA' IMMOBILIARE IN CASAMASSIMA ALLA VIA G. DI VITTORIO 2 P.S1 FG.23 P.LLA 113 SUB.59	13.000	10.000
724	Casamassima		UNITA' IMMOBILIARE IN CASAMASSIMA ALLA VIA G. DI VITTORIO 2 P.S1 FG.23 P.LLA 113 SUB.60	14.000	11.000
724	Casamassima		UNITA' IMMOBILIARE IN CASAMASSIMA ALLA VIA G. DI VITTORIO 2 P.S1 FG.23 P.LLA 113 SUB.61	16.000	12.000
724	Casamassima		UNITA' IMMOBILIARE IN CASAMASSIMA ALLA VIA G. DI VITTORIO 2 P.S1 FG.23 P.LLA 113 SUB.62	13.000	10.000

FABBRICATI DI PROPRIETA'

ID	Comune	Municipio	Descrizione	Valore a Nuovo	Valore Attuale
724	Casamassima		UNITA' IMMOBILIARE IN CASAMASSIMA ALLA VIA G. DI VITTORIO 2 P.S1 FG.23 P.LLA 113 SUB.64	11.000	9.000
724	Casamassima		UNITA' IMMOBILIARE IN CASAMASSIMA ALLA VIA G. DI VITTORIO 2 P.S1 FG.23 P.LLA 113 SUB.65	13.000	10.000
724	Casamassima		UNITA' IMMOBILIARE IN CASAMASSIMA ALLA VIA G. DI VITTORIO 2 P.S1 FG.23 P.LLA 113 SUB.66	16.000	12.000
724	Casamassima		UNITA' IMMOBILIARE IN CASAMASSIMA ALLA VIA G. DI VITTORIO 2 P.S1 FG.23 P.LLA 113 SUB.67	13.000	10.000
724	Casamassima		UNITA' IMMOBILIARE IN CASAMASSIMA ALLA VIA G. DI VITTORIO 2 P.S1 FG.23 P.LLA 113 SUB.68	13.000	10.000
724	Casamassima		UNITA' IMMOBILIARE IN CASAMASSIMA ALLA VIA G. DI VITTORIO 2 P.S1 FG.23 P.LLA 113 SUB.69	13.000	10.000
724	Casamassima		UNITA' IMMOBILIARE IN CASAMASSIMA ALLA VIA G. DI VITTORIO 2 P.S1 FG.23 P.LLA 113 SUB.70	13.000	10.000
724	Casamassima		ALLOGGIO IN CASAMASSIMA ALLA VIA G. DI VITTORIO 4 P.T. INT. 2 EDIFICIO B FG.23 P.LLA 1030 SUB.6	185.000	139.000
724	Casamassima		ALLOGGIO IN CASAMASSIMA ALLA VIA G. DI VITTORIO 4 P.1 INT. 3 EDIFICIO B FG.23 P.LLA 1030 SUB.7	202.000	152.000
724	Casamassima		ALLOGGIO IN CASAMASSIMA ALLA VIA G. DI VITTORIO 4 P.1 INT. 4 EDIFICIO B FG.23 P.LLA 1030 SUB.8	202.000	152.000
724	Casamassima		ALLOGGIO IN CASAMASSIMA ALLA VIA G. DI VITTORIO 4 P.1 INT. 7 EDIFICIO B FG.23 P.LLA 1030 SUB.11	202.000	152.000
724	Casamassima		ALLOGGIO IN CASAMASSIMA ALLA VIA G. DI VITTORIO 4 P.1 INT. 8 EDIFICIO B FG.23 P.LLA 1030 SUB.12	202.000	152.000
724	Casamassima		ALLOGGIO IN CASAMASSIMA ALLA VIA G. DI VITTORIO 4 P.2 INT. 14 EDIFICIO B FG.23 P.LLA 1030 SUB.18	202.000	152.000
724	Casamassima		ALLOGGIO IN CASAMASSIMA ALLA VIA G. DI VITTORIO 4 P.3 INT. 16 EDIFICIO B FG.23 P.LLA 1030 SUB.20	202.000	152.000
724	Casamassima		ALLOGGIO IN CASAMASSIMA ALLA VIA G. DI VITTORIO 4 P.5 INT. 34 EDIFICIO B FG.23 P.LLA 1030 SUB.38	168.000	126.000
724	Casamassima		ALLOGGIO IN CASAMASSIMA ALLA VIA G. DI VITTORIO 20 P.T. INT. 2 EDIFICIO C FG.23 P.LLA 1175 SUB.6	196.000	147.000
724	Casamassima		ALLOGGIO IN CASAMASSIMA ALLA VIA G. DI VITTORIO 20 P.1 INT. 3 EDIFICIO C FG.23 P.LLA 1175 SUB.7	202.000	152.000
724	Casamassima		ALLOGGIO IN CASAMASSIMA ALLA VIA G. DI VITTORIO 20 P.1 INT. 4 EDIFICIO C FG.23 P.LLA 1175 SUB.8	202.000	152.000
724	Casamassima		ALLOGGIO IN CASAMASSIMA ALLA VIA G. DI VITTORIO 20 P.1 INT. 5 EDIFICIO C FG.23 P.LLA 1175 SUB.9	118.000	89.000
724	Casamassima		ALLOGGIO IN CASAMASSIMA ALLA VIA G. DI VITTORIO 20 P.1 INT. 7 EDIFICIO C FG.23 P.LLA 1175 SUB.11	202.000	152.000
724	Casamassima		ALLOGGIO IN CASAMASSIMA ALLA VIA G. DI VITTORIO 20 P.1 INT. 8 EDIFICIO C FG.23 P.LLA 1175 SUB.12	202.000	152.000
724	Casamassima		ALLOGGIO IN CASAMASSIMA ALLA VIA G. DI VITTORIO 20 P.2 INT. 9 EDIFICIO C FG.23 P.LLA 1175 SUB.13	202.000	152.000
724	Casamassima		ALLOGGIO IN CASAMASSIMA ALLA VIA G. DI VITTORIO 20 P.2 INT. 14 EDIFICIO C FG.23 P.LLA 1175 SUB.18	202.000	152.000
724	Casamassima		ALLOGGIO IN CASAMASSIMA ALLA VIA G. DI VITTORIO 20 P.5 INT. 30 EDIFICIO C FG.23 P.LLA 1175 SUB.34	152.000	114.000
724	Casamassima		ALLOGGIO IN CASAMASSIMA ALLA VIA G. DI VITTORIO 20 P.5 INT. 31 EDIFICIO C FG.23 P.LLA 1175 SUB.35	911.000	684.000
727	Bitonto		ALLOGGIO IN BITONTO FRAZ. PALOMBAIO AL CORSO VITTORIO EMANUELE SN CORPO "A" P.1 SCALA A FG.104 P.LLA 67 SUB.4	65.000	49.000
727	Bitonto		ALLOGGIO IN BITONTO FRAZ. PALOMBAIO AL CORSO VITTORIO EMANUELE SN CORPO "A" P.1 SCALA A FG.104 P.LLA 67 SUB.5	65.000	49.000
727	Bitonto		ALLOGGIO IN BITONTO FRAZ. PALOMBAIO AL CORSO VITTORIO EMANUELE SN CORPO "A" P.1 SCALA B FG.104 P.LLA 67 SUB.21	65.000	49.000
727	Bitonto		ALLOGGIO IN BITONTO FRAZ. PALOMBAIO AL CORSO VITTORIO EMANUELE SN CORPO "A" P.1 SCALA B FG.104 P.LLA 67 SUB.22	65.000	49.000
727	Bitonto		ALLOGGIO IN BITONTO FRAZ. PALOMBAIO AL CORSO VITTORIO EMANUELE SN CORPO "A" P.1 SCALA C FG.104 P.LLA 67 SUB.29	65.000	49.000
727	Bitonto		ALLOGGIO IN BITONTO FRAZ. PALOMBAIO AL CORSO VITTORIO EMANUELE SN CORPO "A" P.1 SCALA C FG.104 P.LLA 67 SUB.30	65.000	49.000
727	Bitonto		UNITA' IMMOBILIARE IN BITONTO FRAZ. PALOMBAIO AL CORSO VITTORIO EMANUELE SN CORPO "A" P.S1 SCALA A FG.104 P.LLA 67 SUB.17	5.000	4.000
727	Bitonto		UNITA' IMMOBILIARE IN BITONTO FRAZ. PALOMBAIO AL CORSO VITTORIO EMANUELE SN CORPO "A" P.S1 SCALA A FG.104 P.LLA 67 SUB.18	3.000	3.000
727	Bitonto		UNITA' IMMOBILIARE IN BITONTO FRAZ. PALOMBAIO AL CORSO VITTORIO EMANUELE SN CORPO "A" P.S1 SCALA C FG.104 P.LLA 67 SUB.19	5.000	4.000
727	Bitonto		UNITA' IMMOBILIARE IN BITONTO FRAZ. PALOMBAIO AL CORSO VITTORIO EMANUELE SN CORPO "A" P.S1 SCALA C FG.104 P.LLA 67 SUB.20	4.000	3.000
727	Bitonto		UNITA' IMMOBILIARE IN BITONTO FRAZ. PALOMBAIO AL CORSO VITTORIO EMANUELE SN CORPO "A" P.S1 SCALA A FG.104 P.LLA 67 SUB.13	7.000	6.000
727	Bitonto		UNITA' IMMOBILIARE IN BITONTO FRAZ. PALOMBAIO AL CORSO VITTORIO EMANUELE SN CORPO "A" P.S1 SCALA A FG.104 P.LLA 67 SUB.14	9.000	7.000
727	Bitonto		UNITA' IMMOBILIARE IN BITONTO FRAZ. PALOMBAIO AL CORSO VITTORIO EMANUELE SN CORPO "A" P.S1 SCALA A FG.104 P.LLA 67 SUB.15	8.000	6.000
727	Bitonto		UNITA' IMMOBILIARE IN BITONTO FRAZ. PALOMBAIO AL CORSO VITTORIO EMANUELE SN CORPO "A" P.S1 SCALA A FG.104 P.LLA 67 SUB.16	9.000	7.000
727	Bitonto		UNITA' IMMOBILIARE IN BITONTO FRAZ. PALOMBAIO AL CORSO VITTORIO EMANUELE SN CORPO "A" P.S1 SCALA A FG.104 P.LLA 67 SUB.17	9.000	7.000
727	Bitonto		UNITA' IMMOBILIARE IN BITONTO FRAZ. PALOMBAIO AL CORSO VITTORIO EMANUELE SN CORPO "A" P.S1 SCALA A FG.104 P.LLA 67 SUB.18	7.000	6.000
727	Bitonto		UNITA' IMMOBILIARE IN BITONTO FRAZ. PALOMBAIO AL CORSO VITTORIO EMANUELE SN CORPO "A" P.S1 SCALA A FG.104 P.LLA 67 SUB.19	7.000	6.000
727	Bitonto		UNITA' IMMOBILIARE IN BITONTO FRAZ. PALOMBAIO AL CORSO VITTORIO EMANUELE SN CORPO "A" P.S1 SCALA A FG.104 P.LLA 67 SUB.20	8.000	6.000
727	Bitonto		UNITA' IMMOBILIARE IN BITONTO FRAZ. PALOMBAIO AL CORSO VITTORIO EMANUELE SN CORPO "A" P.S1 SCALA C FG.104 P.LLA 67 SUB.21	7.000	6.000

FABBRICATI DI PROPRIETA'

ID	Comune	Municipio	Descrizione	Valore a Nuovo	Valore Attuale
727	Bitonto		UNITA' IMMOBILIARE IN BITONTO FRAZ. PALOMBAIO AL CORSO VITTORIO EMANUELE SN CORPO "D" P.S1 FG.104 P.LLA 80 SUB.6	5.000	4.000
727	Bitonto		UNITA' IMMOBILIARE IN BITONTO FRAZ. PALOMBAIO AL CORSO VITTORIO EMANUELE SN CORPO "D" P.S1 FG.104 P.LLA 80 SUB.7	5.000	4.000
727	Bitonto		UNITA' IMMOBILIARE IN BITONTO FRAZ. PALOMBAIO AL CORSO VITTORIO EMANUELE SN CORPO "D" P.S1 FG.104 P.LLA 80 SUB.8	5.000	4.000
727	Bitonto		UNITA' IMMOBILIARE IN BITONTO FRAZ. PALOMBAIO AL CORSO VITTORIO EMANUELE SN CORPO "D" P.S1 FG.104 P.LLA 80 SUB.9	5.000	4.000
727	Bitonto		UNITA' IMMOBILIARE IN BITONTO FRAZ. PALOMBAIO AL CORSO VITTORIO EMANUELE SN CORPO "D" P.S1 FG.104 P.LLA 80 SUB.10	5.000	4.000
727	Bitonto		UNITA' IMMOBILIARE IN BITONTO FRAZ. PALOMBAIO AL CORSO VITTORIO EMANUELE SN CORPO "D" P.S1 FG.104 P.LLA 80 SUB.11	5.000	4.000
727	Bitonto		UNITA' IMMOBILIARE IN BITONTO FRAZ. PALOMBAIO AL CORSO VITTORIO EMANUELE SN CORPO "D" P.S1 FG.104 P.LLA 80 SUB.12	5.000	4.000
727	Bitonto		UNITA' IMMOBILIARE IN BITONTO FRAZ. PALOMBAIO AL CORSO VITTORIO EMANUELE SN CORPO "D" P.S1 FG.104 P.LLA 80 SUB.13	5.000	4.000
727	Bitonto		UNITA' IMMOBILIARE IN BITONTO FRAZ. PALOMBAIO AL CORSO VITTORIO EMANUELE SN CORPO "D" P.S1 FG.104 P.LLA 80 SUB.16	5.000	4.000
727	Bitonto		UNITA' IMMOBILIARE IN BITONTO FRAZ. PALOMBAIO AL CORSO VITTORIO EMANUELE SN CORPO "D" P.S1 FG.104 P.LLA 80 SUB.17	5.000	4.000
727	Bitonto		UNITA' IMMOBILIARE IN BITONTO FRAZ. PALOMBAIO AL CORSO VITTORIO EMANUELE SN CORPO "D" P.S1 FG.104 P.LLA 80 SUB.18	5.000	4.000
727	Bitonto		UNITA' IMMOBILIARE IN BITONTO FRAZ. PALOMBAIO AL CORSO VITTORIO EMANUELE SN CORPO "D" P.S1 FG.104 P.LLA 80 SUB.19	5.000	4.000
727	Bitonto		UNITA' IMMOBILIARE IN BITONTO FRAZ. PALOMBAIO AL CORSO VITTORIO EMANUELE SN CORPO "D" P.S1 FG.104 P.LLA 80 SUB.20	5.000	4.000
727	Bitonto		UNITA' IMMOBILIARE IN BITONTO FRAZ. PALOMBAIO AL CORSO VITTORIO EMANUELE SN CORPO "D" P.S1 FG.104 P.LLA 80 SUB.21	5.000	4.000
727	Bitonto		UNITA' IMMOBILIARE IN BITONTO FRAZ. PALOMBAIO AL CORSO VITTORIO EMANUELE SN CORPO "D" P.S1 FG.104 P.LLA 80 SUB.22	5.000	4.000
727	Bitonto		UNITA' IMMOBILIARE IN BITONTO FRAZ. PALOMBAIO AL CORSO VITTORIO EMANUELE SN CORPO "D" P.S1 FG.104 P.LLA 80 SUB.23	5.000	4.000
727	Bitonto		UNITA' IMMOBILIARE IN BITONTO FRAZ. PALOMBAIO AL CORSO VITTORIO EMANUELE SN CORPO "D" P.S1 FG.104 P.LLA 80 SUB.24	5.000	4.000
727	Bitonto		UNITA' IMMOBILIARE IN BITONTO FRAZ. PALOMBAIO AL CORSO VITTORIO EMANUELE SN CORPO "D" P.S1 FG.104 P.LLA 80 SUB.25	5.000	4.000
727	Bitonto		UNITA' IMMOBILIARE IN BITONTO FRAZ. PALOMBAIO AL CORSO VITTORIO EMANUELE SN CORPO "D" P.S1 FG.104 P.LLA 80 SUB.26	5.000	4.000
727	Bitonto		UNITA' IMMOBILIARE IN BITONTO FRAZ. PALOMBAIO AL CORSO VITTORIO EMANUELE SN CORPO "D" P.S1 FG.104 P.LLA 80 SUB.27	5.000	4.000
727	Bitonto		UNITA' IMMOBILIARE IN BITONTO FRAZ. PALOMBAIO AL CORSO VITTORIO EMANUELE SN CORPO "D" P.S1 FG.104 P.LLA 80 SUB.28	5.000	4.000
727	Bitonto		UNITA' IMMOBILIARE IN BITONTO FRAZ. PALOMBAIO AL CORSO VITTORIO EMANUELE SN CORPO "D" P.S1 FG.104 P.LLA 80 SUB.33	5.000	4.000
727	Bitonto		UNITA' IMMOBILIARE IN BITONTO FRAZ. PALOMBAIO AL CORSO VITTORIO EMANUELE SN CORPO "D" P.S1 FG.104 P.LLA 80 SUB.34	5.000	4.000
727	Bitonto		UNITA' IMMOBILIARE IN BITONTO FRAZ. PALOMBAIO AL CORSO VITTORIO EMANUELE SN CORPO "D" P.S1 FG.104 P.LLA 80 SUB.35	5.000	4.000
725	Bari	3	TENSO-STRUTTURA AL QUARTIERE SAN PAOLO ALLA VIA MARCHE 1	1.000	1.000
672	Bari	1	0,00 IN VIA PRINCIPE AMEDEO,306/A PIANO TERRA FG.23 F.LLA 917 SUB. 1 PERVENUTO AI SENSI DELL'EX ART. 2/TER L. 575/65 IN DANNO A GABRIELLA ZANUCCI	73.000	55.000
672	Bari	1	0,00 IN VIA PRINCIPE AMEDEO,306/B PIANO TERRA FG.23 F.LLA 917 SUB. 2 PERVENUTO AI SENSI DELL'EX ART. 2/TER L. 575/65 IN DANNO A GABRIELLA ZANUCCI	56.000	42.000
730	Bari	1	0,00 IN VIA FRANCESCO CRISPI,62 PIANO 3 FG.23 F.LLA 412 SUB. 15 PERVENUTO AI SENSI DELL'EX ART. 2/TER L. 575/65 IN DANNO A LAZZA SANTA DONAZZA	80.000	60.000
731	Bari	1	0,00 IN VIA LAZZA SANTA DONAZZA,22 PIANO 1 FG.89 F.LLA 136 SUB. 11 PERVENUTO AI SENSI DELL'EX ART. 2/TER L. 575/65 IN DANNO A GABRIELLA ZANUCCI	32.000	24.000
731	Bari	1	0,00 IN VIA LAZZA SANTA DONAZZA,22 PIANO 1 FG.89 F.LLA 136 SUB. 10 PERVENUTO AI SENSI DELL'EX ART. 2/TER L. 575/65 IN DANNO A GABRIELLA ZANUCCI	34.000	26.000
732	Bari	1	0,00 IN VIA LAZZA SANTA DONAZZA,22 PIANO 2 FG.89 P.LLA 103 SUB. 5 PERVENUTO AI SENSI DELL'EX ART. 2/TER L. 575/65 IN DANNO A GABRIELLA ZANUCCI	147.000	111.000
733	Bari	1	0,00 IN VIA LAZZA SANTA DONAZZA,22 PIANO TERRA FG.92 F.LLA 76 SUB. 1 PERVENUTO AI SENSI DELL'EX ART. 2/TER L. 575/65 IN DANNO A GABRIELLA ZANUCCI	19.000	15.000
733	Bari	1	0,00 IN VIA LAZZA SANTA DONAZZA,22 PIANO TERRA FG.92 F.LLA 76 SUB. 2 PERVENUTO AI SENSI DELL'EX ART. 2/TER L. 575/65 IN DANNO A GABRIELLA ZANUCCI	18.000	14.000
734	Bari	1	0,00 IN VIA LAZZA SANTA DONAZZA,22 PIANO TERRA FG.92 F.LLA 30 SUB. 2 PERVENUTO AI SENSI DELL'EX ART. 2/TER L. 575/65 IN DANNO A GABRIELLA ZANUCCI	23.000	18.000
734	Bari	1	0,00 IN VIA LAZZA SANTA DONAZZA,22 PIANO 1 FG.92 F.LLA 26 SUB. 4 PERVENUTO AI SENSI DELL'EX ART. 2/TER L. 575/65 IN DANNO A GABRIELLA ZANUCCI	20.000	15.000
735	Bari	4	0,00 IN VIA LAZZA SANTA DONAZZA,22 PIANO 1 FG.97 F.LLA 878 SUB. 1 PERVENUTO AI SENSI DELL'EX ART. 2/TER L. 575/65 IN DANNO A GABRIELLA ZANUCCI	253.000	190.000
736	Bari	1	0,00 IN VIA LAZZA SANTA DONAZZA,22 PIANO TERRA FG.98 F.LLA 222 PERVENUTO AI SENSI DELL'EX ART. 2/TER L. 575/65 IN DANNO A GABRIELLA ZANUCCI	220.000	165.000
737	Bari	1	0,00 IN VIA LAZZA SANTA DONAZZA,22 PIANO 7 FG.42 F.LLA 706 SUB. 15 PERVENUTO AI SENSI DELL'EX ART. 2/TER L. 575/65 IN DANNO A GABRIELLA ZANUCCI	98.000	74.000
737	Bari	1	0,00 IN VIA LAZZA SANTA DONAZZA,22 PIANO 7 FG.42 F.LLA 706 SUB. 17 PERVENUTO AI SENSI DELL'EX ART. 2/TER L. 575/65 IN DANNO A GABRIELLA ZANUCCI	11.000	9.000
738	Bari	1	0,00 IN VIA DELLE CROCIATE,6 PIANO 1 FG.90 F.LLA 203 SUB. 1 PERVENUTO AI SENSI DELL'EX ART. 2/TER L. 575/65 IN DANNO A GABRIELLA ZANUCCI	8.000	6.000
738	Bari	1	0,00 IN VIA DELLE CROCIATE,6 PIANO 1 FG.90 F.LLA 203 SUB. 0 PERVENUTO AI SENSI DELL'EX ART. 2/TER L. 575/65 IN DANNO A GABRIELLA ZANUCCI	10.000	8.000
739	Bari	1	0,00 IN VIA DELLE CROCIATE,6 PIANO 2 FG.89 F.LLA 136 SUB. 10 PERVENUTO AI SENSI DELL'EX ART. 2/TER L. 575/65 IN DANNO A GABRIELLA ZANUCCI	12.000	9.000
739	Bari	1	0,00 IN VIA DELLE CROCIATE,6 PIANO 2 FG.89 F.LLA 136 SUB. 20 PERVENUTO AI SENSI DELL'EX ART. 2/TER L. 575/65 IN DANNO A GABRIELLA ZANUCCI	41.000	31.000
740	Bari	1	0,00 IN VIA DELLE CROCIATE,6 PIANO TERRA FG.89 P.LLA 103 SUB. 1 PERVENUTO AI SENSI DELL'EX ART. 2/TER L. 575/65 IN DANNO A GABRIELLA ZANUCCI	57.000	43.000
740	Bari	1	0,00 IN VIA DELLE CROCIATE,6 PIANO TERRA FG.89 P.LLA 103 SUB. 2 PERVENUTO AI SENSI DELL'EX ART. 2/TER L. 575/65 IN DANNO A GABRIELLA ZANUCCI	13.000	10.000

FABBRICATI DI PROPRIETA'

ID	Comune	Municipio	Descrizione	Valore a Nuovo	Valore Attuale
740	Bari	1	01.0. IN STRADA SANTA MARIA DEL BUON CONSIGLIO,30 PIANO T FG.89 P.LLA 103 SUB. 3 PERVENUTO AI SENSI DELL'EX ART. 2/TER L. 575/65 IN DANNO A	80.000	60.000
740	Bari	1	01.0. IN STRADA SANTA MARIA DEL BUON CONSIGLIO,30 PIANO T FG.89 P.LLA 103 SUB. 4 PERVENUTO AI SENSI DELL'EX ART. 2/TER L. 575/65 IN DANNO A	21.000	16.000
740	Bari	1	01.0. IN VIA SAN PIETRO,4 PIANO TERRA FG.89 P.LLA 141 SUB. 2 PERVENUTO AI SENSI DELL'EX ART. 2/TER L. 575/65 IN DANNO A	74.000	56.000
740	Bari	1	01.0. IN VIA SAN PIETRO,4 PIANO TERRA FG.89 P.LLA 141 SUB. 3 PERVENUTO AI SENSI DELL'EX ART. 2/TER L. 575/65 IN DANNO A	15.000	12.000
740	Bari	1	01.0. IN VIA SAN PIETRO,5 PIANO T FG.89 P.LLA 141 SUB. 9 PERVENUTO AI SENSI DELL'EX ART. 2/TER L. 575/65 IN DANNO A	15.000	12.000
740	Bari	1	01.0. IN VIA SAN PIETRO,30/31 PIANO T FG.89 P.LLA 141 SUB. 10 PERVENUTO AI SENSI DELL'EX ART. 2/TER L. 575/65 IN DANNO A	6.000	5.000
740	Bari	1	01.0. IN VIA SAN PIETRO,12 PIANO TERRA FG.91 P.LLA 99 SUB. 22 PERVENUTO AI SENSI DELL'EX ART. 2/TER L. 575/65 IN DANNO A	21.000	16.000
740	Bari	1	01.0. IN VIA SAN PIETRO,15 PIANO TERRA FG.91 P.LLA 99 SUB. 1 PERVENUTO AI SENSI DELL'EX ART. 2/TER L. 575/65 IN DANNO A	12.000	9.000
740	Bari	1	01.0. IN VIA SAN PIETRO,15 PIANO T FG.91 P.LLA 99 SUB. 2 PERVENUTO AI SENSI DELL'EX ART. 2/TER L. 575/65 IN DANNO A	25.000	19.000
740	Bari	1	01.0. IN VIA SAN PIETRO,24 PIANO TERRA FG.89 P.LLA 102 SUB. 1 PERVENUTO AI SENSI DELL'EX ART. 2/TER L. 575/65 IN DANNO A	15.000	12.000
740	Bari	1	01.0. IN VIA SAN PIETRO,25 PIANO T FG.89 P.LLA 98 SUB. 3 PERVENUTO AI SENSI DELL'EX ART. 2/TER L. 575/65 IN DANNO A	97.000	73.000
741	Ceglie del Campo	4	01.0. IN VIA CHIARONE PIANO TERRA FG.06 P.LLA 84 SUB. 1 PERVENUTO AI SENSI DELL'EX ART. 2/TER L. 575/65 IN DANNO A	84.000	63.000
741	Ceglie del Campo	4	01.0. IN VIA CHIARONE PIANO TERRA FG.06 P.LLA 84 SUB. 2 PERVENUTO AI SENSI DELL'EX ART. 2/TER L. 575/65 IN DANNO A	190.000	143.000
741	Ceglie del Campo	4	01.0. IN VIA CHIARONE PIANO TERRA FG.06 P.LLA 84 SUB. 3 PERVENUTO AI SENSI DELL'EX ART. 2/TER L. 575/65 IN DANNO A	382.000	287.000
742	Bari	1	01.0. IN VIA CIPRIANO,23 PIANO TERRA FG.94 P.LLA 200 SUB. 3 PERVENUTO AI SENSI DELL'EX ART. 2/TER L. 575/65 IN DANNO A	106.000	80.000
743	Bari	1	01.0. IN VIA CIPRIANO,3 PIANO T FG.92 P.LLA 200 SUB. 3 PERVENUTO AI SENSI DELL'EX ART. 2/TER L. 575/65 IN DANNO A	10.000	8.000
744	Bari	1	01.0. IN VIA CIPRIANO,24 PIANO TERRA FG.91 P.LLA 483 SUB. 1 PERVENUTO AI SENSI DELL'EX ART. 2/TER L. 575/65 IN DANNO A	8.000	6.000
744	Bari	1	01.0. IN VIA CIPRIANO,23 PIANO TERRA FG.91 P.LLA 484 SUB. - PERVENUTO AI SENSI DELL'EX ART. 2/TER L. 575/65 IN DANNO A	30.000	23.000
745	Bari	3	01.0. IN VIA CRIMALDI,13 PIANO T FG.8 P.LLA 903 SUB. 73 PERVENUTO AI SENSI DELL'EX ART. 2/TER L. 575/65 IN DANNO A	237.000	178.000
745	Bari	3	01.0. IN VIA CRIMALDI,13 PIANO TERRA FG.8 P.LLA 903 SUB. 21 PERVENUTO AI SENSI DELL'EX ART. 2/TER L. 575/65 IN DANNO A	9.000	7.000
745	Bari	3	01.0. IN VIA CRIMALDI,13 PIANO TERRA FG.8 P.LLA 903 SUB. 22 PERVENUTO AI SENSI DELL'EX ART. 2/TER L. 575/65 IN DANNO A	9.000	7.000
745	Bari	3	01.0. IN VIA CRIMALDI,13 PIANO TERRA FG.8 P.LLA 903 SUB. 113 PERVENUTO AI SENSI DELL'EX ART. 2/TER L. 575/65 IN DANNO A	31.000	24.000
750	Bari	2	CASERMA ROSSANI	83.364.000	62.523.000
752	Bitonto		ALLOGGIO IN BITONTO ALLA VIA QUARTO PIANO T FG. 108 P.LLA 595 SUB.2 (D.D. 2009/120/00360)	86.000	65.000
752	Bitonto		ALLOGGIO IN BITONTO ALLA VIA QUARTO PIANO T FG. 108 P.LLA 595 SUB.3 (D.D. 2009/120/00360)	78.000	59.000
752	Bitonto		ALLOGGIO IN BITONTO ALLA VIA QUARTO PIANO 1 FG. 108 P.LLA 595 SUB.4 (D.D. 2009/120/00360)	80.000	60.000
752	Bitonto		ALLOGGIO IN BITONTO ALLA VIA QUARTO PIANO 1 FG. 108 P.LLA 595 SUB.5 (D.D. 2009/120/00360)	80.000	60.000
752	Bitonto		ALLOGGIO IN BITONTO ALLA VIA QUARTO PIANO 2 FG. 108 P.LLA 595 SUB.6 (D.D. 2009/120/00360)	80.000	60.000
752	Bitonto		ALLOGGIO IN BITONTO ALLA VIA QUARTO PIANO 2 FG. 108 P.LLA 595 SUB.7 (D.D. 2009/120/00360)	80.000	60.000
752	Bitonto		LASTRICO SOLARE IN BITONTO ALLA VIA QUARTO PIANO 3 FG. 108 P.LLA 595 SUB.8 (D.D. 2009/120/00360)	80.000	60.000
752	Bitonto		RIMESSA IN BITONTO ALLA VIA QUARTO PIANO SI FG. 108 P.LLA 595 SUB.11 (D.D. 2009/120/00360)	86.000	65.000
752	Bitonto		RIMESSA IN BITONTO ALLA VIA QUARTO PIANO SI FG. 108 P.LLA 595 SUB.12 (D.D. 2009/120/00360)	86.000	65.000
752	Bitonto		RIMESSA IN BITONTO ALLA VIA QUARTO PIANO SI FG. 108 P.LLA 595 SUB.13 (D.D. 2009/120/00360)	86.000	65.000
752	Bitonto		RIMESSA IN BITONTO ALLA VIA QUARTO PIANO SI FG. 108 P.LLA 595 SUB.14 (D.D. 2009/120/00360)	86.000	65.000
752	Bitonto		RIMESSA IN BITONTO ALLA VIA QUARTO PIANO SI FG. 108 P.LLA 595 SUB.15 (D.D. 2009/120/00360)	86.000	65.000
752	Bitonto		RIMESSA IN BITONTO ALLA VIA QUARTO PIANO SI FG. 108 P.LLA 595 SUB.16 (D.D. 2009/120/00360)	86.000	65.000
752	Bitonto		RIMESSA IN BITONTO ALLA VIA TRATTA PIANO T FG. 108 P.LLA 596 SUB.1 (D.D. 2009/120/00360)	9.000	7.000
752	Bitonto		RIMESSA IN BITONTO ALLA VIA TRATTA PIANO T FG. 108 P.LLA 596 SUB.2 (D.D. 2009/120/00360)	9.000	7.000
752	Bitonto		ALLOGGIO IN BITONTO ALLA VIA TRATTA PIANO TERRA FG. 108 P.LLA 596 SUB.4 (D.D. 2009/120/00360)	69.000	52.000
752	Bitonto		ALLOGGIO IN BITONTO ALLA VIA TRATTA PIANO TERRA FG. 108 P.LLA 596 SUB.5 (D.D. 2009/120/00360)	69.000	52.000
752	Bitonto		ALLOGGIO IN BITONTO ALLA VIA TRATTA PIANO TERRA FG. 108 P.LLA 596 SUB.6 (D.D. 2009/120/00360)	69.000	52.000
752	Bitonto		ALLOGGIO IN BITONTO ALLA VIA TRATTA PIANO TERRA FG. 108 P.LLA 596 SUB.7 (D.D. 2009/120/00360)	69.000	52.000
752	Bitonto		ALLOGGIO IN BITONTO ALLA VIA TRATTA PIANO TERRA FG. 108 P.LLA 596 SUB.8 (D.D. 2009/120/00360)	69.000	52.000
752	Bitonto		ALLOGGIO IN BITONTO ALLA VIA TRATTA PIANO TERRA FG. 108 P.LLA 596 SUB.9 (D.D. 2009/120/00360)	69.000	52.000
752	Bitonto		LASTRICO SOLARE IN BITONTO ALLA VIA TRATTA PIANO TERRA FG. 108 P.LLA 596 SUB.10 (D.D. 2009/120/00360)	80.000	60.000

FABBRICATI DI PROPRIETA'

ID	Comune	Municipio	Descrizione	Valore a Nuovo	Valore Attuale
752	Bitonto		RIMESSA IN BITONTO ALLA VIA TRATTA PIANO S1 FG. 108 P.LLA 596 SUB.12 (D.D. 2009/120/00360)	8.000	6.000
752	Bitonto		RIMESSA IN BITONTO ALLA VIA TRATTA PIANO S1 FG. 108 P.LLA 596 SUB.13 (D.D. 2009/120/00360)	8.000	6.000
752	Bitonto		RIMESSA IN BITONTO ALLA VIA TRATTA PIANO S1 FG. 108 P.LLA 596 SUB.14 (D.D. 2009/120/00360)	8.000	6.000
752	Bitonto		RIMESSA IN BITONTO ALLA VIA TRATTA PIANO S1 FG. 108 P.LLA 596 SUB.15 (D.D. 2009/120/00360)	8.000	6.000
753	Bari	5	SCUOLA MATERNA 5 AULE IN VIA RANIERI,11 PIANO T-1-S1 FG. 1 P.LLA 2752 SUB 1 (D.D. 2009/120/00539)	2.251.000	1.689.000
754	Bari	3	SCUOLA MATERNA ED ELEMENTARE FALCONE E BORSELLINO IN VIA CASSALA,15 PIANO T-1 FG. 101 P.LLA 129 SUB 1 (D.D. 2011/120/00022)	3.577.000	2.683.000
754	Bari	3	MATERNA ED ELEMENTARE FALCONE E BORSELLINO IN VIA CASSALA,15 PIANO T-1 FG. 101 P.LLA 129 SUB 1 (D.D. 2011/120/00022)	220.000	165.000
755	Torre a Mare	1	CHIOSCO BAR UBICATO ALLA STRADA DETTA DELLA MARINA,104 PIANO T-1-2 FG.TO/2 P.LLA 602 PERVENUTO AI SENSI DELL'EX ART. 2/TER L. 575/65 IN DANNO A CARBONARA PIANO T FG. 23 P.LLA 4216 SUB 1 (D.D. 2011/120/00029)	431.000	324.000
756	Carbonara	4	CHIOSCO BAR UBICATO IN PIAZZA UMBERTO I A CARBONARA PIANO T FG. 23 P.LLA 4216 SUB 1 (D.D. 2011/120/00029)	96.000	72.000
756	Carbonara	4	CHIOSCO BAR UBICATO IN PIAZZA UMBERTO I A CARBONARA PIANO T FG. 23 P.LLA 4216 SUB 1 (D.D. 2011/120/00029)	556.000	417.000
756	Carbonara	4	CHIOSCO BAR UBICATO IN PIAZZA UMBERTO I A CARBONARA PIANO T FG. 23 P.LLA 4216 SUB 1 (D.D. 2011/120/00029)	56.000	42.000
756	Carbonara	4	CHIOSCO BAR UBICATO IN PIAZZA UMBERTO I A CARBONARA PIANO T FG. 23 P.LLA 4216 SUB 1 (D.D. 2011/120/00029)	74.000	56.000
757	Casamassima		ALLOGGIO IN CASAMASSIMA ALLA VIA GIOTTO scala A P. T E S1 Int. 1 FG. 31 P.LLA 947 SUB. 4	68.000	51.000
757	Casamassima		ALLOGGIO IN CASAMASSIMA ALLA VIA GIOTTO scala A P. T E S1 Int. 2 FG. 31 P.LLA 947 SUB. 5	68.000	51.000
757	Casamassima		ALLOGGIO IN CASAMASSIMA ALLA VIA GIOTTO scala B P. T E S1 Int. 1 FG. 31 P.LLA 947 SUB. 6	68.000	51.000
757	Casamassima		ALLOGGIO IN CASAMASSIMA ALLA VIA GIOTTO scala B P. T E S1 Int. 2 FG. 31 P.LLA 947 SUB. 7	68.000	51.000
757	Casamassima		ALLOGGIO IN CASAMASSIMA ALLA VIA GIOTTO scala A P. 1 E S1 Int. 3 FG. 31 P.LLA 947 SUB. 8	57.000	43.000
757	Casamassima		ALLOGGIO IN CASAMASSIMA ALLA VIA GIOTTO scala A P. 1 E S1 Int. 4 FG. 31 P.LLA 947 SUB. 9	57.000	43.000
757	Casamassima		ALLOGGIO IN CASAMASSIMA ALLA VIA GIOTTO scala B P. 1 E S1 Int. 3 FG. 31 P.LLA 947 SUB. 10	57.000	43.000
757	Casamassima		ALLOGGIO IN CASAMASSIMA ALLA VIA GIOTTO scala B P. 1 E S1 Int. 4 FG. 31 P.LLA 947 SUB. 11	57.000	43.000
757	Casamassima		BOX IN CASAMASSIMA ALLA VIA DEGLI ALBERI P. S1 Int. 1 FG. 31 P.LLA 947 SUB. 14	11.000	9.000
757	Casamassima		BOX IN CASAMASSIMA ALLA VIA DEGLI ALBERI P. S1 Int. 1 FG. 31 P.LLA 947 SUB. 15	11.000	9.000
757	Casamassima		BOX IN CASAMASSIMA ALLA VIA DEGLI ALBERI P. S1 Int. 1 FG. 31 P.LLA 947 SUB. 16	11.000	9.000
757	Casamassima		BOX IN CASAMASSIMA ALLA VIA DEGLI ALBERI P. S1 Int. 1 FG. 31 P.LLA 947 SUB. 17	11.000	9.000
757	Casamassima		BOX IN CASAMASSIMA ALLA VIA DEGLI ALBERI P. S1 Int. 1 FG. 31 P.LLA 947 SUB. 18	11.000	9.000
757	Casamassima		BOX IN CASAMASSIMA ALLA VIA DEGLI ALBERI P. S1 Int. 1 FG. 31 P.LLA 947 SUB. 19	11.000	9.000
757	Casamassima		BOX IN CASAMASSIMA ALLA VIA DEGLI ALBERI P. S1 Int. 1 FG. 31 P.LLA 947 SUB. 20	10.000	8.000
757	Casamassima		BOX IN CASAMASSIMA ALLA VIA DEGLI ALBERI P. S1 Int. 1 FG. 31 P.LLA 947 SUB. 21	11.000	9.000
758	Bari	2	IMPIANTO SPORTIVO SITO IN VIA TUPPUTI, 1-3-5	3.832.000	2.874.000
758/bis	Bari		ELEMENTI DI ARREDO URBANO E DI ATTREZZATURE LUDICHE	672.000	504.000
759	Bari	3	CENTRO SOCIALE POLIFUNZIONALE IN VIA MARCHE,1 AL QUARTIERE SAN PAOLO A BARI FG. 17 P.LLA 1435 SUB. 1	4.010.000	3.008.000
760	Bari	3	CENTRO SERVIZI MULTIFUNZIONALI IN VIA BARISANO DA TRANI,10/D AL QUARTIERE SAN PAOLO A BARI FG. 11 P.LLA 612	5.530.000	4.148.000
760	Bari	3	ALLOGGIO NELL'AMBITO DEL CENTRO SERVIZI MULTIFUNZIONALE IN VIA BARISANO DA TRANI,10/D AL QUARTIERE SAN PAOLO A BARI FG. 11 P.LLA 612	16.000	12.000
761	Santo Spirito	5	Scuola Materna sita alla via Vito Rosa a Santo Spirito compensorio Zona Torricella	1.152.000	864.000
762	Santo Spirito	5	Centro sportivo sito alla via Vito Rosa a Santo Spirito compensorio Zona Torricella Fg. 8 P.lla 259 sub. 1 P.lla 260 sub. 1 P.lla 261 sub. 1	1.242.000	932.000
763	Bari	3	ALLOGGIO NELL'AMBITO DEL CENTRO SERVIZI MULTIFUNZIONALE IN VIA BARISANO DA TRANI,10/D AL QUARTIERE SAN PAOLO A BARI FG. 11 P.LLA 612	292.000	219.000
764	Bari	1	ALLOGGIO NELL'AMBITO DEL CENTRO SERVIZI MULTIFUNZIONALE IN VIA BARISANO DA TRANI,10/D AL QUARTIERE SAN PAOLO A BARI FG. 11 P.LLA 612	154.000	116.000
765	Torre a Mare	1	ALLOGGIO NELL'AMBITO DEL CENTRO SERVIZI MULTIFUNZIONALE IN VIA BARISANO DA TRANI,10/D AL QUARTIERE SAN PAOLO A BARI FG. 11 P.LLA 612	409.000	307.000
765	Torre a Mare	1	ALLOGGIO NELL'AMBITO DEL CENTRO SERVIZI MULTIFUNZIONALE IN VIA BARISANO DA TRANI,10/D AL QUARTIERE SAN PAOLO A BARI FG. 11 P.LLA 612	409.000	307.000
765	Torre a Mare	1	ALLOGGIO NELL'AMBITO DEL CENTRO SERVIZI MULTIFUNZIONALE IN VIA BARISANO DA TRANI,10/D AL QUARTIERE SAN PAOLO A BARI FG. 11 P.LLA 612	19.000	15.000
766	Bari	1	ALLOGGIO NELL'AMBITO DEL CENTRO SERVIZI MULTIFUNZIONALE IN VIA BARISANO DA TRANI,10/D AL QUARTIERE SAN PAOLO A BARI FG. 11 P.LLA 612	63.000	48.000
766	Bari	1	ALLOGGIO NELL'AMBITO DEL CENTRO SERVIZI MULTIFUNZIONALE IN VIA BARISANO DA TRANI,10/D AL QUARTIERE SAN PAOLO A BARI FG. 11 P.LLA 612	63.000	48.000
767	Bari	3	ALLOGGIO NELL'AMBITO DEL CENTRO SERVIZI MULTIFUNZIONALE IN VIA BARISANO DA TRANI,10/D AL QUARTIERE SAN PAOLO A BARI FG. 11 P.LLA 612	131.000	99.000
768	Bari	2	ALLOGGIO NELL'AMBITO DEL CENTRO SERVIZI MULTIFUNZIONALE IN VIA BARISANO DA TRANI,10/D AL QUARTIERE SAN PAOLO A BARI FG. 11 P.LLA 612	457.000	343.000
768	Bari	2	ALLOGGIO NELL'AMBITO DEL CENTRO SERVIZI MULTIFUNZIONALE IN VIA BARISANO DA TRANI,10/D AL QUARTIERE SAN PAOLO A BARI FG. 11 P.LLA 612	250.000	188.000

FABBRICATI DI PROPRIETA'

ID	Comune	Municipio	Descrizione	Valore a Nuovo	Valore Attuale
770	Bari	2	MASERIA BOKRACCISI sita in via G. Amendola loc. Mangrivacca - Fabbricati e suoli di pertinenza espropriati per la realizzazione di opere di urbanizzazione primaria nel piano particolareggiato di	1.630.000	1.223.000
771	Bari	4	Scuola Materna -Bari Domani-	2.086.000	1.565.000
771	Bari	4	Centro Sociale -Bari Domani-	2.091.000	1.569.000
771	Bari	4	Uffici Amministrativi -Bari Domani-	592.000	444.000
771	Bari	4	Edificio per attività di interesse collettivo -Bari Domani-	610.000	458.000
772	Bari	3	ALLOGGIO IN VIA FERRARA, 2 Piano 1-T int. 1	425.000	319.000
772	Bari	3	ALLOGGIO IN VIA FERRARA, 2 Piano 1-T int. 2	257.000	193.000
772	Bari	3	ALLOGGIO IN VIA FERRARA, 2 Piano 1-T int. 3	324.000	243.000
772	Bari	3	ALLOGGIO IN VIA FERRARA, 2 Piano 2-T int. 4	425.000	319.000
772	Bari	3	ALLOGGIO IN VIA FERRARA, 2 Piano 2-T int. 5	257.000	193.000
772	Bari	3	ALLOGGIO IN VIA FERRARA, 2 Piano 2-T int. 6	324.000	243.000
772	Bari	3	ALLOGGIO IN VIA FERRARA, 2 Piano 3-T int. 7	425.000	319.000
772	Bari	3	ALLOGGIO IN VIA FERRARA, 2 Piano 3-T int. 8	257.000	193.000
772	Bari	3	ALLOGGIO IN VIA FERRARA, 2 Piano 3-T int. 9	324.000	243.000
772	Bari	3	ALLOGGIO IN VIA FERRARA, 2 Piano 4-T int. 10	425.000	319.000
772	Bari	3	ALLOGGIO IN VIA FERRARA, 2 Piano 4-T int. 11	257.000	193.000
772	Bari	3	ALLOGGIO IN VIA FERRARA, 2 Piano 4-T int. 12	324.000	243.000
772	Bari	3	ALLOGGIO IN VIA FERRARA, 2 Piano 5-T int. 13	425.000	319.000
772	Bari	3	ALLOGGIO IN VIA FERRARA, 2 Piano 5-T int. 14	257.000	193.000
772	Bari	3	ALLOGGIO IN VIA FERRARA, 2 Piano 5-T int. 15	324.000	243.000
772	Bari	3	LASTRICO SOLARE IN VIA FERRARA, 2 Piano 6		0
773	Santo Spirito	5	Scuola Materna 6 aule in Via Leonardo Del Turco n. 6-8	2.266.000	1.700.000
774	Bari	1	EX PIAZZALE DELLA STAZIONE TERMINALE FERROTRAMVIARIA EX IMMOBILE SET IN VIA Brigata Regina angolo Corso Vittorio	3.545.000	2.659.000
774	Bari	1	EX PIAZZALE DELLA STAZIONE TERMINALE FERROTRAMVIARIA EX IMMOBILE SET IN VIA Brigata Regina angolo Corso Vittorio		0
774	Bari	1	EX PIAZZALE DELLA STAZIONE TERMINALE FERROTRAMVIARIA EX IMMOBILE SET IN VIA Brigata Regina angolo Corso Vittorio		0
774	Bari	1	EX PIAZZALE DELLA STAZIONE TERMINALE FERROTRAMVIARIA EX IMMOBILE SET IN VIA Brigata Regina angolo Corso Vittorio		0
774	Bari	1	EX PIAZZALE DELLA STAZIONE TERMINALE FERROTRAMVIARIA EX IMMOBILE SET IN VIA Brigata Regina angolo Corso Vittorio		0
775	Bitonto		UNITA' IMMOBILIARE IN BITONTO FRAZ. PALOMBAIO Via Manzoni, Piano T	74.000	56.000
775	Bitonto		UNITA' IMMOBILIARE IN BITONTO FRAZ. PALOMBAIO Via Manzoni, Piano 1	74.000	56.000
775	Bitonto		UNITA' IMMOBILIARE IN BITONTO FRAZ. PALOMBAIO Via Manzoni, Piano 2	74.000	56.000
775	Bitonto		UNITA' IMMOBILIARE IN BITONTO FRAZ. PALOMBAIO Via Manzoni, Piano T	74.000	56.000
775	Bitonto		UNITA' IMMOBILIARE IN BITONTO FRAZ. PALOMBAIO Via Manzoni, Piano T	74.000	56.000
775	Bitonto		UNITA' IMMOBILIARE IN BITONTO FRAZ. PALOMBAIO Via Manzoni, Piano T int. 1	83.000	63.000
775	Bitonto		UNITA' IMMOBILIARE IN BITONTO FRAZ. PALOMBAIO Via Manzoni, Piano 1 int. 2	83.000	63.000
776	Bari	1	(PIRP JAPIGIA LOTTO 6) UNITA' IMMOBILIARE SITA IN BARI ALLA VIA GUGLIELMO APPULO, 1/BIS Piano T	702.000	527.000
776	Bari	1	(PIRP JAPIGIA LOTTO 6) UNITA' IMMOBILIARE SITA IN BARI ALLA VIA GUGLIELMO APPULO, 1/BIS Piano T	483.000	363.000
776	Bari	1	(PIRP JAPIGIA LOTTO 6) UNITA' IMMOBILIARE SITA IN BARI ALLA VIA GUGLIELMO APPULO, 1/BIS Piano T	8.000	6.000
776	Bari	1	(PIRP JAPIGIA LOTTO 6) UNITA' IMMOBILIARE SITA IN BARI ALLA VIA GUGLIELMO APPULO, A/BIS Piano T	8.000	6.000
776	Bari	1	(PIRP JAPIGIA LOTTO 6) UNITA' IMMOBILIARE SITA IN BARI ALLA VIA GUGLIELMO APPULO, 1/BIS Piano T	8.000	6.000
776	Bari	1	(PIRP JAPIGIA LOTTO 6) UNITA' IMMOBILIARE SITA IN BARI ALLA VIA GUGLIELMO APPULO, 1/BIS Piano T	8.000	6.000
776	Bari	1	(PIRP JAPIGIA LOTTO 6) UNITA' IMMOBILIARE SITA IN BARI ALLA VIA GUGLIELMO APPULO, 1/BIS Piano T	8.000	6.000
776	Bari	1	(PIRP JAPIGIA LOTTO 6) UNITA' IMMOBILIARE SITA IN BARI ALLA VIA GUGLIELMO APPULO, 1/BIS Piano T	8.000	6.000
776	Bari	1	(PIRP JAPIGIA LOTTO 6) UNITA' IMMOBILIARE SITA IN BARI ALLA VIA GUGLIELMO APPULO, 1/BIS Piano T	8.000	6.000
776	Bari	1	(PIRP JAPIGIA LOTTO 6) UNITA' IMMOBILIARE SITA IN BARI ALLA VIA GUGLIELMO APPULO, 1/BIS Piano T	8.000	6.000
776	Bari	1	(PIRP JAPIGIA LOTTO 6) UNITA' IMMOBILIARE SITA IN BARI ALLA VIA GUGLIELMO APPULO, 1/BIS Piano T	8.000	6.000
776	Bari	1	(PIRP JAPIGIA LOTTO 6) UNITA' IMMOBILIARE SITA IN BARI ALLA VIA GUGLIELMO APPULO, 1/BIS Piano T	8.000	6.000

FABBRICATI DI PROPRIETA'

ID	Comune	Municipio	Descrizione	Valore a Nuovo	Valore Attuale
776	Bari	1	(PIRP JAPIGIA LOTTO 8) UNITA' IMMOBILIARE SITA IN BARI ALLA VIA LUIGI GUARAKUQI, 6 Piano S1 int. 20	13.000	10.000
776	Bari	1	(PIRP JAPIGIA LOTTO 8) UNITA' IMMOBILIARE SITA IN BARI ALLA VIA LUIGI GUARAKUQI, 6 Piano S1 int. 21	13.000	10.000
776	Bari	1	(PIRP JAPIGIA LOTTO 8) UNITA' IMMOBILIARE SITA IN BARI ALLA VIA LUIGI GUARAKUQI, 6 Piano S1 int. 1	13.000	10.000
776	Bari	1	(PIRP JAPIGIA LOTTO 8) UNITA' IMMOBILIARE SITA IN BARI ALLA VIA LUIGI GUARAKUQI, 6 Piano S1 int. 2	14.000	11.000
776	Bari	1	(PIRP JAPIGIA LOTTO 8) UNITA' IMMOBILIARE SITA IN BARI ALLA VIA LUIGI GUARAKUQI, 6 Piano S1 int. 3	14.000	11.000
776	Bari	1	(PIRP JAPIGIA LOTTO 8) UNITA' IMMOBILIARE SITA IN BARI ALLA VIA LUIGI GUARAKUQI, 6 Piano S1 int. 4	14.000	11.000
776	Bari	1	(PIRP JAPIGIA LOTTO 8) UNITA' IMMOBILIARE SITA IN BARI ALLA VIA LUIGI GUARAKUQI, 6 Piano S1 int. 5	13.000	10.000
776	Bari	1	(PIRP JAPIGIA LOTTO 8) UNITA' IMMOBILIARE SITA IN BARI ALLA VIA LUIGI GUARAKUQI, 6 Piano S1 int. 6	13.000	10.000
776	Bari	1	(PIRP JAPIGIA LOTTO 8) UNITA' IMMOBILIARE SITA IN BARI ALLA VIA LUIGI GUARAKUQI, 6 Piano S1 int. 7	13.000	10.000
776	Bari	1	(PIRP JAPIGIA LOTTO 8) UNITA' IMMOBILIARE SITA IN BARI ALLA VIA LUIGI GUARAKUQI, 6 Piano S1 int. 8	13.000	10.000
776	Bari	1	(PIRP JAPIGIA LOTTO 8) UNITA' IMMOBILIARE SITA IN BARI ALLA VIA LUIGI GUARAKUQI, 6 Piano S1 int. 9	13.000	10.000
776	Bari	1	(PIRP JAPIGIA LOTTO 8) UNITA' IMMOBILIARE SITA IN BARI ALLA VIA LUIGI GUARAKUQI, 6 Piano S1 int. 10	13.000	10.000
776	Bari	1	(PIRP JAPIGIA LOTTO 8) UNITA' IMMOBILIARE SITA IN BARI ALLA VIA LUIGI GUARAKUQI, 6 Piano S1 int. 11	13.000	10.000
776	Bari	1	(PIRP JAPIGIA LOTTO 8) UNITA' IMMOBILIARE SITA IN BARI ALLA VIA LUIGI GUARAKUQI, 6 Piano S1 int. 12	13.000	10.000
776	Bari	1	(PIRP JAPIGIA LOTTO 8) UNITA' IMMOBILIARE SITA IN BARI ALLA VIA LUIGI GUARAKUQI, 6 Piano S1 int. 13	13.000	10.000
776	Bari	1	(PIRP JAPIGIA LOTTO 8) UNITA' IMMOBILIARE SITA IN BARI ALLA VIA LUIGI GUARAKUQI, 6 Piano S1 int. 14	13.000	10.000
776	Bari	1	(PIRP JAPIGIA LOTTO 8) UNITA' IMMOBILIARE SITA IN BARI ALLA VIA LUIGI GUARAKUQI, 6 Piano S1 int. 15	13.000	10.000
776	Bari	1	(PIRP JAPIGIA LOTTO 8) UNITA' IMMOBILIARE SITA IN BARI ALLA VIA LUIGI GUARAKUQI, 6 Piano S1 int. 16	13.000	10.000
776	Bari	1	(PIRP JAPIGIA LOTTO 8) UNITA' IMMOBILIARE SITA IN BARI ALLA VIA LUIGI GUARAKUQI, 6 Piano S1 int. 17	14.000	11.000
776	Bari	1	(PIRP JAPIGIA LOTTO 8) UNITA' IMMOBILIARE SITA IN BARI ALLA VIA LUIGI GUARAKUQI, 6 Piano S1 int. 18	13.000	10.000
776	Bari	1	(PIRP JAPIGIA LOTTO 8) UNITA' IMMOBILIARE SITA IN BARI ALLA VIA LUIGI GUARAKUQI, 6 Piano S1 int. 19	13.000	10.000
776	Bari	1	(PIRP JAPIGIA LOTTO 8) UNITA' IMMOBILIARE SITA IN BARI ALLA VIA LUIGI GUARAKUQI, 6 Piano S1 int. 20	13.000	10.000
776	Bari	1	(PIRP JAPIGIA LOTTO 8) UNITA' IMMOBILIARE SITA IN BARI ALLA VIA LUIGI GUARAKUQI, 6 Piano S1 int. 21	13.000	10.000
777	Bari	1	IMPIANTO SPORTIVO IN VIA GIUSTINA ROCCA (MIRKO VARIATO)	1.108.000	831.000
777	Bari	1	ALLOGGIO NELL'AMBITO DELL'IMPIANTO SPORTIVO IN VIA GIUSTINA ROCCA (MIRKO VARIATO)	260.000	195.000
778	Bari	1	U.I.U. IN VIA F. CRISPI,98 PIANO 2 FG.25 P.LLA 408 SUB. 15 PERVENUTO AI SENSI DELL'EX ART. 2/TER L. 575/65	108.000	81.000
779	Bari	3	U.I.U. IN VIA OLBIA,27 PIANO 5-S1 FG.17 P.LLA 1198 SUB. 61 PERVENUTO AI SENSI DELL'EX ART. 2/TER L. 575/65	151.000	114.000
779	Bari	3	U.I.U. IN VIA OLBIA,27 PIANO S1 FG.17 P.LLA 1198 SUB. 107 PERVENUTO AI SENSI DELL'EX ART. 2/TER L. 575/65	17.000	13.000
780	Bari	1	U.I.U. IN VIA LIBERTA',55 PIANO 1 FG.25 P.LLA 1179 SUB. 5 PERVENUTO AI SENSI DELL'EX ART. 2/TER L. 575/65	140.000	105.000
781	Bari	2	U.I.U. IN VIA BUCCARI',133 PIANO 7 FG.29 P.LLA 147 SUB. 3 PERVENUTO AI SENSI DELL'EX ART. 2/TER L. 575/65	63.000	48.000
782	Bari	2	U.I.U. IN VIA CONTE GIROLAMO GIUSSO,19 VILLA 10 PIANO 1-FS1 FG.50 P.LLA 41 SUB. 26 PERVENUTO AI SENSI DELL'EX ART. 2/TER L. 575/65	293.000	220.000
783	Bari	1	IMPIANTO SPORTIVO IN VIA PANTALEO CARABELLESE N. 36 E 36/A -LOTTO 10 PIRP JAPIGIA- FG.42 P.LLA 923 SUB. 1	953.000	715.000
784	Bari	2	AUTOSILOI DENOMINATO POLIPARK IN VIA GIUSEPPE SOLARINO FG.107 P.LLA 268 SUB. 9 PIANO S1,S2,T,1,2,3,4,5	11.225.000	8.419.000
784	Bari	2	LOCALI COMMERCIALI ALL'INTERNO DELL'AUTOSILOI DENOMINATO POLIPARK IN VIA GIUSEPPE SOLARINO FG.107 P.LLA 268 SUB. 7 PIANO S1	280.000	210.000
785	Bari	2	ASILO NIDO "LA TANA DEL GHIRO" SITO ALLA TRAVERSA VIA LATROFA,2 FG.40 P.LLA 1189 SUB. 1	1.398.000	1.049.000
786	Bari	1	STABILE IN VIA FACLO AGUICINO N. 11 IN PARTE SEDE DELLA RIPARTIZIONE CORPO DI POLIZIA MUNICIPALE E IN PARTE OCCUPATO DALLA AG. MERCATO DI GUARDIA	6.910.000	5.183.000
787	Carbonara	4	MERCATO COPERTO IN CARBONARA DI BARI ALLA VIA VACCARELLA	3.274.000	2.456.000
788	Bari	2	MERCATO COPERTO DENOMINATO SANTA SCOLASTICA ALLA VIA PAPA GIOVANNI XXIII	9.121.000	6.841.000
788	Bari	2	MERCATO COPERTO DENOMINATO SANTA SCOLASTICA ALLA VIA PAPA GIOVANNI XXIII (CABINA ELETTRICA)	6.000	5.000
789	Bari	2	Villa Giustignani	50.000	38.000
789	Bari	2	Villa Giustignani	92.000	69.000
789	Bari	2	Villa Giustignani	133.000	100.000
789	Bari	2	Villa Giustignani	97.000	73.000
789	Bari	2	Villa Giustignani	160.000	120.000
789	Bari	2	Villa Giustignani	303.000	228.000

FABBRICATI DI PROPRIETA'

ID	Comune	Municipio	Descrizione	Valore a Nuovo	Valore Attuale
790	Santo Spirito	5	Canile Sanitario ed annesso parco rifugio	6.141.000	4.606.000
791	Trani		Alloggio di ERP in Trani alla via Papa Giovanni XXIII, 38	89.000	67.000
791	Trani		Alloggio di ERP in Trani alla via Papa Giovanni XXIII, 38	89.000	67.000
791	Trani		Alloggio di ERP in Trani alla via Papa Giovanni XXIII, 38	89.000	67.000
791	Trani		Alloggio di ERP in Trani alla via Papa Giovanni XXIII, 38	89.000	67.000
791	Trani		Alloggio di ERP in Trani alla via Papa Giovanni XXIII, 38	89.000	67.000
791	Trani		Alloggio di ERP in Trani alla via Papa Giovanni XXIII, 38	89.000	67.000
791	Trani		Alloggio di ERP in Trani alla via Papa Giovanni XXIII, 38	89.000	67.000
791	Trani		Alloggio di ERP in Trani alla via Papa Giovanni XXIII, 38	89.000	67.000
791	Trani		Alloggio di ERP in Trani alla via Papa Giovanni XXIII, 38	89.000	67.000
791	Trani		Alloggio di ERP in Trani alla via Papa Giovanni XXIII, 38	89.000	67.000
791	Trani		Alloggio di ERP in Trani alla via Papa Giovanni XXIII, 38	89.000	67.000
791	Trani		Alloggio di ERP in Trani alla via Papa Giovanni XXIII, 38	89.000	67.000
791	Trani		Rimessa collettiva alloggi di ERP in Trani alla via Papa Giovanni XXIII, 38	88.000	66.000
792	Cassano delle M.		Alloggio di ERP in Cassano delle Murge alla via Convento, 183	55.000	42.000
793	Ceglie del Campo	4	Alloggio di ERP opere edilizia abusiva (Carmine Fiorenza) Strada La Lamia - Ceglie del Campo. Fg.18 p.lla 172 sub.2. Bene acquisito EX Art. 31 D.D.P. 790/9001	123.000	93.000
793	Ceglie del Campo	4	Alloggio di ERP opere edilizia abusiva (Paolino Rocco) Strada La Lamia - Ceglie del Campo. Fg.18 p.lla 172 sub.3. Bene acquisito EX Art. 31 D.D.P. 790/9001	74.000	56.000
793	Ceglie del Campo	4	Alloggio di ERP opere edilizia abusiva (Bruno C. Clemente P.R.) Strada La Lamia - Ceglie del Campo. Fg.18 p.lla 172 sub.4. Bene acquisito EX Art. 31 D.D.P. 790/9001	99.000	75.000
793	Ceglie del Campo	4	Alloggio di ERP opere edilizia abusiva (Oronzo Vincenzo) Strada La Lamia - Ceglie del Campo. Fg.18 p.lla 172 sub.5. Bene acquisito EX Art. 31 D.D.P. 790/9001	123.000	93.000
793	Ceglie del Campo	4	Alloggio di ERP opere edilizia abusiva (Carmine Fiorenza) Strada La Lamia - Ceglie del Campo. Fg.18 p.lla 172 sub.6. Bene acquisito EX Art. 31 D.D.P. 790/9001	26.000	20.000
576	Santo Spirito	5	Unità Immobiliare di ERP in Bari - Santo Spirito Via Gregorio Ancona 11/C - Fg. 8 p.la 71 sub. 4	184.000	138.000
576	Santo Spirito	5	Unità Immobiliare di ERP in Bari - Santo Spirito Via Gregorio Ancona 11/C - Fg. 8 p.la 71 sub. 5	184.000	138.000
576	Santo Spirito	5	Unità Immobiliare di ERP in Bari - Santo Spirito Via Gregorio Ancona 11/C - Fg. 8 p.la 71 sub. 6	184.000	138.000
576	Santo Spirito	5	Unità Immobiliare di ERP in Bari - Santo Spirito Via Gregorio Ancona 11/C - Fg. 8 p.la 71 sub. 7	184.000	138.000
576	Santo Spirito	5	Unità Immobiliare di ERP in Bari - Santo Spirito Via Gregorio Ancona 11/C - Fg. 8 p.la 71 sub. 8	184.000	138.000
576	Santo Spirito	5	Unità Immobiliare di ERP in Bari - Santo Spirito Via Gregorio Ancona 11/C - Fg. 8 p.la 71 sub. 9	184.000	138.000
576	Santo Spirito	5	Unità Immobiliare di ERP in Bari - Santo Spirito Via Gregorio Ancona 11/C - Fg. 8 p.la 71 sub. 10	184.000	138.000
576	Santo Spirito	5	Unità Immobiliare di ERP in Bari - Santo Spirito Via Gregorio Ancona 11/C - Fg. 8 p.la 71 sub. 11	184.000	138.000
795	Santo Spirito	5	Arco di Papapicco (Piazza Capitaneo - Santo Spirito)	5.000	4.000
796	Bari	2	U.I.U. IN VIA DE AMICIS,88 PIANO 7 FG.113 P.LLA 143 SUB. 14 PERVENUTA AI SENSI DELL'EX ART. 2/TER L. 575/65	264.000	198.000
797	Bari	2	U.I.U. IN VIA AMENDOLA PIANO 5 FG.41 P.LLA 485 SUB. 19 PERVENUTA AI SENSI DELL'EX ART. 2/TER L. 575/66	457.000	343.000
798	Bari	1	U.I.U. IN VIA GIOACCHINO MURAT, 54 PIANO T FG.88 P.LLA 81 SUB. 23 PERVENUTA AI SENSI DELL'EX ART. 2/TER L. 575/67	115.000	87.000
799	Bari	1	U.I.U. IN VIA S. QUASIMODO, 61 PIANO 5 FG.44 P.LLA 737 SUB. 13 PERVENUTA AI SENSI DELL'EX ART. 2/TER L. 575/67	552.000	414.000
799	Bari	1	U.I.U. IN VIA S. QUASIMODO, 61 PIANO S1 FG.44 P.LLA 737 SUB. 17 PERVENUTA AI SENSI DELL'EX ART. 2/TER L. 575/67	26.000	20.000
799	Bari	1	U.I.U. IN VIA S. QUASIMODO, 61 PIANO S1 FG.44 P.LLA 737 SUB. 37 PERVENUTA AI SENSI DELL'EX ART. 2/TER L. 575/67	24.000	18.000
799	Bari	1	U.I.U. IN VIA S. QUASIMODO, 61 PIANO S1 FG.44 P.LLA 737 SUB. 49 PERVENUTA AI SENSI DELL'EX ART. 2/TER L. 575/67	24.000	18.000
801	Bari	3	U.I.U. IN VIA LUNGOMARE IX MAGGIO,28 PIANO S1 FG.8 P.LLA 1025 SUB. 26 PERVENUTA AI SENSI DELL'EX ART. 2/TER L. 575/68	46.000	35.000
801	Bari	3	U.I.U. IN VIA LUNGOMARE IX MAGGIO,28 PIANO 5 FG.8 P.LLA 1025 SUB. 29 PERVENUTA AI SENSI DELL'EX ART. 2/TER L. 575/69	345.000	259.000
802	Bari	1	U.I.U. IN VIA FRANCESCO CRISPI, 48 PIANO 4 FG.25 P.LLA 438 SUB. 12 PERVENUTA AI SENSI DELL'EX ART. 2/TER L. 575/65	254.000	191.000
802	Bari	1	U.I.U. IN VIA GIOVANNI BOVIO,73 PIANO 1 FG.25 P.LLA 363 SUB. 8 PERVENUTA AI SENSI DELL'EX ART. 2/TER L. 575/65	89.000	67.000
802	Bari	1	U.I.U. IN VIA CURZIO FRANCESCO,17 PIANO 1 FG.85 P.LLA 242 SUB. 8 PERVENUTA AI SENSI DELL'EX ART. 2/TER L. 575/65	287.000	216.000
803	Bari	2	U.I.U. IN VIA DELLA COSTITUENTE, 19/E PIANO 3 FG.114 P.LLA 100 SUB. 27 PERVENUTA AI SENSI DELL'EX ART. 2/TER L. 575/65	262.000	197.000
803	Bari	2	U.I.U. IN VIA DELLA COSTITUENTE, 19/E PIANO S1 FG.114 P.LLA 100 SUB. 36 PERVENUTA AI SENSI DELL'EX ART. 2/TER L. 575/65	19.000	15.000
804	Bari	3	U.I.U. IN VIA FRANCESCO DEL CORE,13 PIANO 1 FG.10 P.LLA 595 SUB. 33 PERVENUTA AI SENSI DELL'EX ART. 2/TER L. 575/65	281.000	211.000
804	Bari	3	U.I.U. IN VIA FRANCESCO DEL CORE,13 PIANO S1 FG.10 P.LLA 595 SUB. 87 PERVENUTA AI SENSI DELL'EX ART. 2/TER L. 575/65	19.000	15.000
804	Bari	3	U.I.U. IN VIA FRANCESCO DEL CORE,13 PIANO S1 FG.10 P.LLA 595 SUB. 93 PERVENUTA AI SENSI DELL'EX ART. 2/TER L. 575/65	25.000	19.000
805	Bari	2	U.I.U. IN VIA RE DAVID, 197 PIANO S1 FG.113 P.LLA 487 SUB. 21 PERVENUTA AI SENSI DELL'EX ART. 2/TER L. 575/65	1.302.000	977.000
806	Bari	1	U.I.U. IN VIA TREVISANI, 297 PIANO S1 FG.95 P.LLA 294 SUB. 1 PERVENUTA AI SENSI DELL'EX ART. 2/TER L. 575/65	188.000	141.000

FABBRICATI DI PROPRIETA'

ID	Comune	Municipio	Descrizione	Valore a Nuovo	Valore Attuale
807	Bari	1	U.I.U. IN VIA PRINCIPE AMEDEO, 373 PIANO T FG.25 P.LLA 815 SUB. 12 PERVENUTA AI SENSI DELL'EX ART. 2/TER L. 575/65	175.000	132.000
807	Bari	1	U.I.U. IN VIA PRINCIPE AMEDEO, 373 PIANO 1 FG.25 P.LLA 815 SUB. 13 PERVENUTA AI SENSI DELL'EX ART. 2/TER L. 575/65	202.000	152.000
808	Bari	2	U.I.U. IN VIA S. MATARRESE PIANO S1 FG.47 P.LLA 120 SUB. 375 PERVENUTA AI SENSI DELL'EX ART. 2/TER L. 575/65	23.000	18.000
808	Bari	2	U.I.U. IN VIA S. MATARRESE PIANO S1 FG.47 P.LLA 120 SUB. 395 PERVENUTA AI SENSI DELL'EX ART. 2/TER L. 575/65	18.000	14.000
808	Bari	2	U.I.U. IN VIA CACCURI PIANO 1 FG.47 P.LLA 120 SUB. 505 PERVENUTA AI SENSI DELL'EX ART. 2/TER L. 575/65	7.000	6.000
809	Bari	1	U.I.U. IN VIA PIETRO RAVANAS, 173 PIANO S1 FG.25 P.LLA 815 SUB. 15 PERVENUTA AI SENSI DELL'EX ART. 2/TER L. 575/65	23.000	18.000
809	Bari	1	U.I.U. IN VIA PIETRO RAVANAS, 173 PIANO S1 FG.25 P.LLA 815 SUB. 16 PERVENUTA AI SENSI DELL'EX ART. 2/TER L. 575/65	39.000	30.000
809	Bari	1	U.I.U. IN VIA PIETRO RAVANAS, 173 PIANO S1 FG.25 P.LLA 815 SUB. 17 PERVENUTA AI SENSI DELL'EX ART. 2/TER L. 575/65	37.000	28.000
809	Bari	1	U.I.U. IN VIA CALEFATI, 410 PIANO T FG.25 P.LLA 1463 SUB. 1 PERVENUTA AI SENSI DELL'EX ART. 2/TER L. 575/65	119.000	90.000
809	Bari	1	U.I.U. IN VIA CALEFATI, 412 PIANO T FG.25 P.LLA 1463 SUB. 4 PERVENUTA AI SENSI DELL'EX ART. 2/TER L. 575/65	36.000	27.000
442	Grumo Appula		ALLOGGIO IN GRUMO IN VIA FRATELLI ROSSELLI	98.000	74.000
442	Grumo Appula		ALLOGGIO IN GRUMO IN VIA FRATELLI ROSSELLI	98.000	74.000
			Area Bersaglio	38.800.000	29.100.000
-	Bari		Bonifiche	21.098.000	15.824.000
-	Bari		Acquisizione immobili in itinere	3.925.000	2.944.000
-	Bari		Acquisizione immobili in itinere	11.627.000	8.721.000
TOTALE VALORI DI CATEGORIA				1.445.929.000	1.086.042.000



COMUNE DI BARI

Comune di Bari

Fabbricati Demaniali



FABBRICATI DEMANIALI

ID	Comune	Municipio	Descrizione	Partita Fabbricato	
				Valore a Nuovo	Valore Attuale
2	Bari	1	TEATRO COMUNALE PICCINNI corso Vittorio Emanuele II	40.794.000	30.596.000
2	Bari	1	ex ALLOGGIO CUSTODE TEATRO PICCINNI corso Vittorio Emanuele II	126.000	95.000
10	Bari	3	MERCATO GENERALE ORTOFRUTTICOLO in via Caracciolo	706.000	530.000
10	Bari	3	ALLOGGIO NELL'AMBITO DEL MERCATO GENERALE ORTOFRUTTICOLO in via Caracciolo	191.000	144.000
10	Bari	3	ALLOGGIO NELL'AMBITO DEL MERCATO GENERALE ORTOFRUTTICOLO in via Caracciolo	93.000	70.000
10	Bari	3	ALLOGGIO NELL'AMBITO DEL MERCATO GENERALE ORTOFRUTTICOLO in via Caracciolo	93.000	70.000
13	Santo Spirito	5	MERCATO COPERTO PIAZZA ROMA S. SPIRITO	256.000	192.000
14	Bari	3	MERCATO COPERTO VIALE LAZIO - S. PAOLO	253.000	190.000
15	Bari	3	ASL - EX MERCATO COPERTO SET. B3 TRAV. VIA DON GNOCCHI	158.000	119.000
15	Bari	3	ASL - ALLOGGIO NELL'AMBITO DELL'EX MERCATO COPERTO SET. B3 TRAV. VIA DON GNOCCHI	93.000	70.000
16	Bari	1	MERCATO COPERTO VIA CALDAROLA - JAPIGIA	244.000	183.000
22	Bari	1	DEPOSITO PARCHEGGIO DEL MERCATO ORTOFRUTTICOLO VIA ORESTE	172.000	129.000
29	Bari	1	EX MUSEO STORICO ORA MUSEO NICOLAIANO IN LAGO URBANO II - VIA VANESE (consist. Comp. nella scheda 155)	350.000	263.000
57	Bari	1	CAMPANILE DELL'ANNUNZIATA strada dell'Annunziata	182.000	137.000
58	Bari	1	BASTIONE DI S.SCOLASTICA - TERRAZZO BELVEDERE via Venezia,74	93.000	70.000
59	Bari	1	OROLOGIO DELLA TORRE DEL PALAZZO DEL SEDILE piazza Mercantile	93.000	70.000
178	Ceglie del Campo	4	FABBRICATO CON OROLOGIO - CARBONARA	93.000	70.000
178	Ceglie del Campo	4	UNITA IMMOBILIARE NELL'ABITO DEL FABBRICATO CON OROLOGIO	93.000	70.000
199	Bari	1	CASA NATALE DEL MUSICISTA BARESE "NICOLO' PICCINNI" IN PIAZZA MERCANTILE,32	146.000	110.000
199	Bari	1	CASA NATALE DEL MUSICISTA BARESE "NICOLO' PICCINNI" IN PIAZZA MERCANTILE, 2	146.000	110.000
199	Bari	1	CASA NATALE DEL MUSICISTA BARESE "NICOLO' PICCINNI" IN PIAZZA MERCANTILE, 4	146.000	110.000
199	Bari	1	CASA NATALE DEL MUSICISTA BARESE "NICOLO' PICCINNI" IN PIAZZA MERCANTILE, 3	146.000	110.000
199	Bari	1	CASA NATALE DEL MUSICISTA BARESE "NICOLO' PICCINNI" IN PIAZZA MERCANTILE, 3	146.000	110.000
199	Bari	1	CASA NATALE DEL MUSICISTA BARESE "NICOLO' PICCINNI" IN PIAZZA MERCANTILE, 3	146.000	110.000
507	Bari	3	TERRENI CIRCOSTANTI LO STADIO DELLA VITTORIA	93.000	70.000
509	Bari	3	EX PENSILINA FERMATA AUTOBUS (parcheggio) VIA VERDI	261.000	196.000
510	Torre a Mare	1	ALVEO DI TORRENTE A TORRE A MARE	108.000	81.000
514	Bari	2	ex MERCATO COPERTO IN VIA CAGNAZZI E VIA MONTE SAN MICHELE RIONE CARRASSI ora sede dell'autorimessa e biblioteca ex VI circoscrizione	1.973.000	1.480.000
515	Bari	3	PINETA COMUNALE SAN FRANCESCO ALLA RENA	561.000	421.000
516	Bari	2	GIARDINO LARGO DUE GIUGNO	93.000	70.000
517	Palese	5	GIARDINO CON MONUMENTO AI CADUTI IN PALESE VIA D. D'AOSTA	93.000	70.000
518	Bari	4	INSEDIAMENTO RUPESTRE SANTA CANDIDA contrada Colatrave	93.000	70.000
519	Bari	1	CIMITERO DI BARI piazzale Exultet	7.727.000	5.796.000
520	Carbonara	4	CIMITERO DI CARBONARA via Venezia	993.000	745.000
521	Ceglie del Campo	4	CIMITERO DI CEGLIe DEL CAMPO via V. Veneto	486.000	365.000
522	Loseto	4	CIMITERO DI LOSETO via Cist. D. Terra	419.000	315.000
523	Palese	5	CIMITERO DI PALESE via Modugno	271.000	204.000
524	Santo Spirito	5	CIMITERO DI SANTO SPIRITO via Catino	1.382.000	1.037.000
525	Torre a Mare	1	CIMITERO DI TORRE A MARE via Coppa di Bari	1.029.000	772.000

FABBRICATI DEMANIALI

				Partita Fabbricato	
556	Bari	2	PARTE DELL'ALVEO DEL TORRENTE PICONE viale Salandra 5/a, 7/d e 7/c ora giardini interclusi	141.000	106.000
569	Bari	1	EX MANIFATTURA TABACCHI (parte residua a seguito della permuta con l'albergo delle nazioni) FG.95 P.LLE 152 153 154 SUB.1 155 SUB.9..... Via P. Ravanas	8.331.000	6.249.000
659	Bari	1	AUTOSILO PIAZZA BALENZANO CON ANNESSO MERCATO	379.000	285.000
664	Bari	3	MERCATO COPERTO SAN GIROLAMO in via S. Girolamo,8/C	243.000	183.000
665	Bari	1	BOX FIORI NUOVI N.26 CIMITERO DI BARI (Locati)	1.011.000	759.000
680	Santo Spirito	5	CHIESA IN S. SPIRITO LOCALITA' ENZITETO	93.000	70.000
680	Santo Spirito	5	MERCATO COPERTO IN S. SPIRITO LOCALITA' ENZITETO	243.000	183.000
680	Santo Spirito	5	MERCATO AMBULANTI IN S. SPIRITO LOCALITA' ENZITETO	269.000	202.000
678	Palese	5	PORTICCIOLO PALESE (magazzini e locale deposito ubicati su suolo demaniale) lungomare Massaro	93.000	70.000
689	Bari	1	FABBRICATO MOLO S. ANTONIO (servizi igienici-vv.uu.-mercato ittico e locali deposito)	1.073.000	805.000
670	Bari	3	N.7 BOX AL MOI in via Caracciolo	256.000	192.000
697	Bari	1	FABBRICATO AL PIAZZALE DEL FERRARESE "SALA MURAT" FG. 93 P.LLA 235 SUB. 1	2.773.000	2.080.000
711	Bari	3	N. 3 BAGNOTTI E N. 4 PREFABBRICATI INSTALLATI NEL MERCATO ORTOFRUTTICOLO ALL'INGROSSO MOI IN VIA CARACCIOLO,5	374.000	281.000
794	Bari	2	Mercato coperto di Via Amendola con sottostante autorimessa ed aree esterne	2.718.000	2.039.000
TOTALE VALORI DI CATEGORIA				78.538.000	58.924.000



COMUNE DI BARI

Comune di Bari

Fabbricati in Locazione Passiva



FABBRICATI IN LOCAZIONE PASSIVA

ID	Comune	Municipio	Descrizione	Partita Fabbricato	
				Valore a Nuovo	Valore Attuale
			Ripartizione Infrastrutture, Viabilità e Opere Pubbliche-via G. Petroni n. 103	2.204.000	1.653.000
			Ripartizione Urbanistica ed Edilizia Privata-via F.sco Saverio Abbrescia n. 80/86	1.301.000	976.000
			Ripartizione Stazione Unica Appaltante, Contratti e Gestione Lavori Pubblici /Alcuni Uffici Ripartizione PEG-L-via Garruba n. 47-51	1.036.000	777.000
			Ufficio Coordinamento Avvocatura Civica-via Principe Amedeo n. 26-36	440.000	330.000
			Ripartizione innovazione tecnologica, sistemi informatici TEC-C.S.O. Vittorio Emanuele II n. 1	169.000	127.000
			Ripartizione Tutela Ambiente, Igiene e Sanità-via Marchese di Montrone n. 5	306.000	230.000
			Centro Territoriale per l'Impiego-via De Vitofrancesco n. 12/a	984.000	738.000
			Scuola Materna "Il Parco"-via S. Jacini n. 50-52	265.000	199.000
			Scuola Materna "Principessa Jolanda"-via G.Carducci n. 23	675.000	507.000
			VIII° Circolo didattico Scuola Materna "Madre Teresa di Calcutta"-via Ospedale Di Venere n. 138/140/142	3.044.000	2.283.000
			Museo Civico-via Sagges n.13	539.000	405.000
TOTALE VALORI DI CATEGORIA				10.963.000	8.225.000



COMUNE DI BARI

Comune di Bari

Beni confiscati alla mafia



BENI CONFISCATI ALLA MAFIA

ID	Comune	Municipio	Descrizione	Partita Fabricato	
				Valore a Nuovo	Valore Attuale
I-BA-1671	Bari		VIA PUTIGNANI, 67 (SCH. N.719)	112.000	84.000
I-BA-1864	Bari		SANTO SPIRITO - VIA UMBERTO I (SCH. N.668)	304.000	228.000
I-BA-6727	Bari		VIA TOMMASO FIORE 16 (SCH. N.707)	56.000	42.000
I-BA-6719	Bari		VIA T. FIORE, 21 (SCH. N.707)	8.000	6.000
I-BA-6735	Bari		VIA NAPOLI, 308 (SCH. N.709)	96.000	72.000
I-BA-6743	Bari		VIA MONTEGRAPPA, 156 (SCH. N.703)	96.000	72.000
I-BA-6752	Bari		VIA T. FIORE, 120 (SCH. N.708)	112.000	84.000
I-BA-6761	Bari		VIA T. FIORE, 21 (SCH. N.708)	8.000	6.000
I-BA-6707 I-BA-8992	Bari		LUNGOMARE IX MAGGIO,14 p. T-1-2-3 (SCH. N.710)	442.000	332.000
I-BA-8992	Bari		VIA LOIACONO, 7 - 7°P. INT. 14- MQ.135 (SCH. N. 690)	104.000	78.000
I-BA-9003	Bari		VIA LOIACONO, 7 - CANTINOLA BOX (PIANO INTERRATO) (SCH. N.690)	8.000	6.000
I-BA-51901	Bari		VIA SAN TOTARO N. 10 (SCH. N.734)	64.000	48.000
I-BA-51905	Bari		VICO DEL LAURO 15 (SCH. N.743)	16.000	12.000
I-BA-51908	Bari		VIA DEI GESUITI N. 15 (SCH. N.734)	16.000	12.000
I-BA-51976	Bari		VIA GRIMALDI N. 15/A p. 4° (SCH. N.745)	8.000	6.000
	Bari		VIA GRIMALDI N. 15/A p. 4° int. Dx (SCH. N.745)	192.000	144.000
I-BA-52000	Bari		VIA GRIMALDI (SCH. N.745)	16.000	12.000
I-BA-52003	Bari		VIA GRIMALDI (SCH. N.745)	8.000	6.000
I-BA-52006	Bari		VIA GRIMALDI (SCH. N.745)	8.000	6.000
I-BA-52187	Bari		VIA LUNGOMARE IX MAGGIO N. 62 (SCH. N. 763)	116.000	87.000
I-BA-52192	Bari		LOCALITA' LOSETO - CONTRADA RUGGIERO (SCH. N.763)	353.000	265.000
I-BA-53713	Bari		VIA SANTA MARIA N. 50 (SCH. N.732)	48.000	36.000
I-BA-53748	Bari		PIAZZA SAN PIETRO N. 22 (SCH. N. 731)	32.000	24.000
	Bari		PIAZZA SAN PIETRO N. 22 (SCH. N. 731)	16.000	12.000
I-BA-53777	Bari		VIA CRISPI N. 82 p. 3° (SCH. N. 730)	72.000	54.000
I-BA-54213	Bari		PIAZZA SAN PIETRO 22 (SCH. N. 739)	16.000	12.000
I-BA-54218	Bari		PIAZZA SAN PIETRO 22 (SCH. N. 739)	56.000	42.000
I-BA-54234	Bari		CORTE SAN TRIGGIANO 23 (SCH. N. 744)	48.000	36.000
I-BA-54237	Bari		CORTE SAN TRIGGIANO 24 (SCH. N. 744)	16.000	12.000
I-BA-58474	Bari		VIA DELLE CROCIATE, 6 (GIA' CIVICO 5) (SCH. N. 738)	16.000	12.000
I-BA-58475	Bari		VIA DELLE CROCIATE, 6 (GIA' CIVICO 5) (SCH. N. 738)	16.000	12.000
I-BA-67863	Bari		VIA LUIGI PARTIPILO, 18 (SCH. N. 735)	128.000	96.000
I-BA-83195	Bari		VIA PRINCIPE AMEDEO, 508/B (SCH. N. 672)	40.000	30.000
I-BA-83203	Bari		VIA PRINCIPE AMEDEO, 508/A (SCH. N. 672)	64.000	48.000
I-BA-110192	Bari		STRADA DELLA MARINA, 104 piani 2 (SCH. N. 755)	136.000	102.000
I-BA-321274	Bari		VIA MORELLI E SALVATI N.60 - TORRE A MARE	64.000	48.000
I-BA-113856	Bari		VIA ALFREDO GIOVINE (GIÀ VIALE IMPERATORE TRAIANO) (SCH. N. 736)	112.000	84.000
I-BA-113881	Bari		SANTA MARIA 50/A (SCH. N. 740)	48.000	36.000
I-BA-113897	Bari		VICO SAN PIETRO, 6 (SCH. N. 740)	16.000	12.000

BENI CONFISCATI ALLA MAFIA

ID	Comune	Municipio	Descrizione	Partita Fabbricato	
				Valore a Nuovo	Valore Attuale
I-BA-113912	Bari		VIA SANTA MARIA, 50 (SCH. N. 740)	72.000	54.000
I-BA-113926	Bari		VIA SANTA MARIA, 50 (SCH. N. 740)	24.000	18.000
I-BA-113942	Bari		PIAZZA SAN PIETRO, 3 (SCH. N. 740)	24.000	18.000
I-BA-113956	Bari		PIAZZA SAN PIETRO, 4 (SCH. N. 740)	16.000	12.000
I-BA-113970	Bari		PIAZZA SAN PIETRO, 5 (SCH. N. 740)	16.000	12.000
I-BA-113984	Bari		PIAZZA SAN PIETRO, 5 BIS (SCH. N. 740)	16.000	12.000
I-BA-113998	Carbonara		VICOLO DEL CARMINE, 11 (SCH. N. 740)	24.000	18.000
I-BA-114013	Bari		VICOLO DEL CARMINE, 13 (SCH. N. 740)	16.000	12.000
I-BA-114027	Bari		VICOLO DEL CARMINE, 12 (SCH. N. 740)	32.000	24.000
I-BA-114041	Bari		PIAZZA SAN PIETRO, 24 ORA 25 (SCH. N. 740)	16.000	12.000
I-BA-114055	Bari		PIAZZA SAN PIETRO, 29 (EX 28) (SCH. N. 740)	72.000	54.000
I-BA-116836	Bari		VIA FRANCESCO PETRELLI, 13 (SCH. N. 764)	80.000	60.000
I-BA-121300	Bari		VIA AMENDONI, 16 (SCH. N. 733)	16.000	12.000
I-BA-121303	Bari		VIA AMENDONI, 17 (SCH. N. 733)	16.000	12.000
I-BA-123839	Bari		CONTRADA CHIANCONE- CEGLIE DEL CAMPO (SCH. N. 741)	64.000	48.000
I-BA-123856	Santo Spirito		CONTRADA CHIANCONE- CEGLIE DEL CAMPO (SCH. N. 741)	40.000	30.000
I-BA-123871	Trani		CONTRADA CHIANCONE- CEGLIE DEL CAMPO (SCH. N. 741)	80.000	60.000
I-BA-314984	Trani		CONTRADA VOTANO (SCH. N. 741)	120.000	90.000
I-BA-314985	Trani		CONTRADA CHIANCONE (SCH. N. 741)	19.000	15.000
I-BA-314986	Trani		CONTRADA CHIANCONE (SCH. N. 741)	29.000	22.000
I-BA-314987	Trani		CONTRADA CHIANCONE (SCH. N. 741)	40.000	30.000
I-BA-124580	Trani		VIA ABATE GIMMA N. 254 p.t. (SCH. N. 742)	32.000	24.000
I-BA-126141	Trani		VIA N. LOIACONO N. 7 (SCH. N. 737)	88.000	66.000
I-BA-149446	Trani		VIA N. LOIACONO N. 7 (SCH. N. 737)	16.000	12.000
I-BA-140817	Trani		TORRE A MARE - VIA MORELLI E SILVATI N. 28 (SCH. N. 765)	120.000	90.000
I-BA-150735	Trani		TORRE A MARE - VIA MORELLI E SILVATI N. 28 (SCH. N. 765)	309.000	232.000
I-BA-155771	Cassano delle M.		VIA POLA pal. C p. 2° int. Sx (SCH. N. 767)	40.000	30.000
I-BA-162390	Ceglie del Campo		VIA PIETRO RAVANAS N.32 (SCH. N. 766)	32.000	24.000
I-BA-162395	Ceglie del Campo		VIA PIETRO RAVANAS 32 (SCH. N. 766)	16.000	12.000
I-BA-241243	Ceglie del Campo		VIA F. CRISPI N. 98 (SCH. N. 778)	48.000	36.000
I-BA-138978	Ceglie del Campo		VIA OLBIA, 27 INT. 10- 5° P. - ZONA CECILIA Q.RE SAN PAOLO (SCH. N. 779)	80.000	60.000
I-BA-138988	Ceglie del Campo		VIA OLBIA, 27 ZONA CECILIA Q.RE SAN PAOLO (SCH. N. 779)	16.000	12.000
I-BA-224370	Santo Spirito		VIA LIBERTA', 55 (SCH. N. 780)	72.000	54.000
I-BA-8838	Santo Spirito		VIA BUCCARI, 133 (SCH. N. 781)	16.000	12.000
I-BA-299801	Santo Spirito		VIA CONTE GIUSSO, 19, INT. 10 (SCH. N. 782)	104.000	78.000
I-BA-52183	Santo Spirito		VIA G. MURAT, 54	16.000	12.000
I-BA-91250	Santo Spirito		CONTRADA REDDITO- CEGLIE DEL CAMPO	744.000	558.000
I-BA-326526	Santo Spirito		VIA RE DAVID, 197	200.000	150.000
I-BA-325455	Santo Spirito		VIA P. RAVANAS N.173 ANG. VIA PRINCIPE AMEDEO N.373 mq. 18	16.000	12.000
I-BA-325454	Santo Spirito		VIA P. RAVANAS N.173 ANG. VIA PRINCIPE AMEDEO N.373 mq. 19	16.000	12.000
I-BA-325453	Bari		VIA P. RAVANAS N.173 ANG. VIA PRINCIPE AMEDEO N.373 mq. 11	8.000	6.000
I-BA-320485	Santo Spirito		VIA P. RAVANAS N.173	64.000	48.000
I-BA-320469	Bari		VIA P. RAVANAS N.173	72.000	54.000

BENI CONFISCATI ALLA MAFIA

ID	Comune	Municipio	Descrizione	Partita Fabbricato	
				Valore a Nuovo	Valore Attuale
I-BA-325456	Bari		VIA PRINCIPE AMEDEO N.373	32.000	24.000
I-BA-325458	Bari		VIA CALEFATI N. 410 mq. 24	16.000	12.000
I-BA-325457	Bari		VIA CALEFATI N.412 mq. 14	10.000	8.000
I-BA-327453	Bari		VIA QUASIMODO, 61 int. 11 p. 5°	96.000	72.000
I-BA-327455	Bari		VIA QUASIMODO, 61 p.S1	8.000	6.000
I-BA-327454	Bari		VIA QUASIMODO, 61 p.S1	8.000	6.000
I-BA-327456	Bari		VIA QUASIMODO, 61 p.S1	8.000	6.000
I-BA-241153	Bari		VIA DELLA COSTITUENTE N.19/E scala D - 3° p. - int. 5	96.000	72.000
I-BA-241156	Bari		VIA DELLA COSTITUENTE N.19/E p.seminterrato	7.000	6.000
I-BA-306364	Bari		VIA DEL CORE , 13 P.1	96.000	72.000
I-BA-306365	Bari		VIA DEL CORE , 13 P.s1	8.000	6.000
I-BA-306366	Bari		VIA DEL CORE , 13 P.s1	8.000	6.000
I-BA-306634	Bari		VIA CRISPI, 48 4° P.	80.000	60.000
I-BA-306635	Bari		VIA BOVIO, 73 P.1	32.000	24.000
I-BA-317439	Bari		LUNGOMARE IX MAGGIO N. 8	96.000	72.000
I-BA-317440	Bari		LUNGOMARE IX MAGGIO N. 8	16.000	12.000
I-BA-224089	Bari		VIA TREVISANI, 297	48.000	36.000
I-BA-148721	Bari		VIA AMENDOLA, 170/5	80.000	60.000
I-BA-296956	Bari		TRAV. CIMAROSA, 42 p.2°	128.000	96.000
I-BA-296957	Bari		TRAV. CIMAROSA, 42 S1	5.000	4.000
I-BA-308020	Bari		VIA RAFFAELE VIVIANI, 11	72.000	54.000
I-BA-308021	Bari		VIA RAFFAELE VIVIANI, 11	8.000	6.000
I-BA-308022	Bari		VIA RAFFAELE VIVIANI, 11	8.000	6.000
I-BA-314802	Bari		CONTRADA PEZZA MARTINO - CEGLIE via Guardalucci	243.000	183.000
I-BA-314803	Bari		CONTRADA PEZZA MARTINO - CEGLIE via Guardalucci	240.000	180.000
I-BA-140850	Bari		via LAMBERTI, 2	157.000	118.000
I-BA-299704	Bari		BARI-S.SPIRITO LUNG.RE C.COLOMBO n. 282	128.000	96.000
I-BA-299705	Bari		BARI-S.SPIRITO LUNG.RE C.COLOMBO n. 282	8.000	6.000
	Bari		BARI-S.SPIRITO CONTRADA MACCHIE	41.000	31.000
I-BA-310319	Bari		VIA CACCURI, 7 p.1	4.000	3.000
I-BA-310443	Bari		VIA SALVATORE MATARRESE s.n.c. p.S1	16.000	12.000
I-BA-310446	Bari		VIA SALVATORE MATARRESE p.S1	10.000	8.000
I-BA-307316	Bari		VIA DAMASO BIANCHI, 10	5.000	4.000
I-BA-154566	Bari		VIA E. DE AMICIS N.88 (già Via Giovanni Laterza)	80.000	60.000
I-BA-326555	Bari		VIA ANDREA ANGIULLI, N. 61 p.1°	80.000	60.000
I-BA-348944	Bari		VIA DE CESARE N. 16	96.000	72.000
I-BA-314096	Bari		VIA DELLE FORZE ARMATE N.31	88.000	66.000
TOTALE VALORI DI CATEGORIA				8.206.000	6.160.000