



## COMUNE DI BARI

Ordinanza

2018/00930

2018/220/00264

### Ripartizione Corpo di Polizia Municipale e Protezione Civile

**Data Adozione:** 03/05/2018

**Altri Settori:**

**Estensore:** Estensore Vigili Urbani

**Sottoscrizione** Apposto

**Dirigente:**

**OGGETTO:** SAGRA DI SAN NICOLA - BARI, MAGGIO 2018.

<b>Responsabili procedimento</b>	<b>Data Visto</b>
<b>Dirigente</b>	<b>Data Sottoscrizione</b>
Michele Palumbo	APPOSTA IL 03/05/2018

## **OGGETTO: SAGRA DI SAN NICOLA - BARI, MAGGIO 2018.**

### **IL DIRIGENTE**

**VISTA** la nota del presidente del Comitato S. Nicola - Città di Bari, con la quale si rende noto il programma relativo ai festeggiamenti in onore di San Nicola, nonché gli itinerari delle processioni che si svolgeranno durante le feste patronali in onore del Santo Patrono;

**VISTA** la nota della società Doc Servizi soc. coop. di Verona, con la quale si rende noto il programma del tradizionale Corteo Storico e delle altre manifestazioni collaterali;

**VISTA** la Determinazione Dirigenziale n. 2018/04438 – 2018/263/00218 del 30.04.2018 della Ripartizione Sviluppo Economico, con la quale si approva la graduatoria degli operatori commerciali ambulanti autorizzati alla occupazione di suolo pubblico, nell'ambito della "SAGRA E FIERA SAN NICOLA 2018", sul lungomare Imperatore Augusto, con l'individuazione dei posteggi da destinare al loro posizionamento di sia sul lato mare che sul lato terra;

**VISTA** la necessità di vietare il transito e la sosta dei veicoli, in alcune giornate del mese di maggio 2018 interessate ai festeggiamenti, su determinate pubbliche vie in Bari, per poter consentire il regolare svolgimento della Sagra, della Fiera e delle varie manifestazioni in programma in regime di sicurezza e senza recare turbative alla circolazione;

**VISTE** le risultanze delle riunioni tecniche che si sono tenute presso la Prefettura, la Questura, il Palazzo di Città - Direzione Generale;

**CONSIDERATO** l'alto valore religioso, storico e sociale e l'ingente numero di fedeli che vi parteciperanno;

**RITENUTO** necessario adottare opportuni provvedimenti per la circolazione veicolare e pedonale;

**VISTI** gli artt. 5/3°, 6 e 7 del D.L. 285 del 30.04.92;

**VISTO** il Regolamento di esecuzione ed attuazione del nuovo C.d.S., D.P.R. n. 495 del 16 dicembre 1992, aggiornato dal D.P.R. del 16 settembre 1996 n. 610 successive ii. e mm.;

**VISTO** l'art. 107 e gli artt. 50 e 54 del Decreto Legislativo n. 267 del 18 agosto 2000 – T.U. delle leggi sull'ordinamento degli Enti Locali, che attribuiscono al Sindaco poteri di ordinanza, anche *extra ordinem*, per la tutela di igiene pubblica, pubblica incolumità e sicurezza urbana così come modificati **dall'articolo 8 della legge 48/2017 del 18 aprile 2017** recante **"Disposizioni urgenti in materia di sicurezza delle Città"**;

**VISTO** il modello "CHECK LIST SAFETY" presentato in data 03.05.2018;

### **ORDINA**

**I.** Il giorno **4 maggio 2018**, dalle ore **00.01** alle ore **24.00** e, comunque, fino al termine delle esigenze, è istituito il **"DIVIETO DI FERMATA"** sul piazzale C. Colombo, per consentire il posizionamento delle attrazioni del Luna Park;

**II.** Il giorno **5 maggio 2018**:

1. dalle ore **00.01** alle ore **24.00** e, comunque, fino al termine delle esigenze, è istituito il **"DIVIETO DI FERMATA"** sul piazzale C. Colombo;
2. dalle ore **15.00** alle ore **24.00** e, comunque, fino al termine delle esigenze, è istituito il **"DIVIETO DI FERMATA"** sulla piazza della Libertà, lato prospiciente la piazza Massari;

**III.** Il giorno **6 maggio 2018**:

1. dalle ore **00.01** alle ore **24.00** e, comunque, fino al termine delle esigenze, è istituito il **"DIVIETO DI FERMATA"** sulle seguenti strade e piazze:
  - a. lungomare Imperatore Augusto;

- b. piazzale C. Colombo;
  - c. piazza della Libertà, lato prospiciente la piazza Massari;
2. dalle ore **06.00** alle ore **24.00** e, comunque, fino al termine delle esigenze, è istituito il **“DIVIETO DI TRANSITO”** sul lungomare Imperatore Augusto, eccetto gli operatori commerciali autorizzati per la Sagra e Fiera di San Nicola;
  3. dalle ore **14.00** alle ore **24.00** e, comunque, fino al termine delle esigenze, è istituito il **“DIVIETO DI FERMATA”** sulle seguenti strade e piazze:
    - a. molo S. Nicola;
    - b. via De' Gironda, esclusivamente per l'area antistante la Chiesa di S. Michele;
    - c. largo Albicocca;
    - d. strada Santa Maria del Buonconsiglio;
    - e. largo Annunziata;
  4. dalle ore **14.00** alle ore **24.00** e, comunque, fino al termine del corteo, è istituito il **“DIVIETO DI TRANSITO”** sulle seguenti strade e piazze:
    - a. molo S. Nicola;
    - b. piazza dell'Odegitria;
    - c. largo Albicocca;
    - d. strada dei Gesuiti;
    - e. strada S. Marco;
    - f. strada Santa Maria del Buonconsiglio;
    - g. largo Annunziata;
  5. dalle ore **22.00** alle ore **02.00** del giorno **7 maggio 2018** e, comunque, fino al termine delle esigenze, è istituito il **“DIVIETO DI TRANSITO”** sulle seguenti strade e piazze:
    - a. corso Vittorio Emanuele II, tratto compreso tra via Marchese di Montrone e via Andrea da Bari;
    - b. via Cairoli, tratto compreso tra via Piccinni e corso Vittorio Emanuele II;
  6. dalle ore **19.30** alle ore **22.00**, al passaggio della **“RIEVOCAZIONE DELLO SBARCO E DELLA CONSEGNA DELLE OSSA DI SAN NICOLA”**, è istituito il **“DIVIETO DI TRANSITO”** sulle seguenti strade e piazze:
 

molo S. Nicola, lung.re A. Di Crollalanza, piazzale IV Novembre, piazza del Ferrarese, piazza Mercantile, strada Fragigena, strada Palazzo di Città, vico dei Gesuiti, strada dei Gesuiti, strada S. Totaro, piazzetta Sant'Anselmo, strada S. Marco, strada del Carmine, via delle Crociate, piazzetta 62 Marinai, strada Arco Spirito Santo, largo Annunziata, vico Forno S. Scolastica, strada S. Maria del Buonconsiglio, piazza S. Pietro, via Santa Teresa delle Donne, via Pier l'Eremita, strada S. Chiara, strada Tresca, strada Dietro Tresca, strada del Carmine, piazzetta Bisanzio e Rainaldo, piazza dell'Odegitria, strada dei Dottula, via Ronchi, strada dei Bianchi Dottula, largo Albicocca, strada Casamassimi, strada S. Sebastiano, strada Tresca Vecchia, largo Chiurlia, via Roberto il Guiscardo, strada San Benedetto, strada De' Gironda (*Chiesa di San Michele*);

#### **IV. Il giorno 7 maggio 2018:**

1. dalle ore **00.01** alle ore **24.00** e, comunque, fino al termine delle esigenze, è istituito il **“DIVIETO DI FERMATA”** sulle seguenti strade e piazze:
  - a. piazza San Nicola;
  - b. largo Urbano II;
  - c. corte del Catapano;
  - d. via Palazzo di Città;
  - e. piazzale C. Colombo;
  - f. lung.re Imp. Augusto;

- g.** piazzale IV Novembre;
- h.** c.so Vittorio Emanuele II;
- i.** piazza della Libertà;
- j.** piazza Massari;
- k.** piazza Federico II di Svevia;
- l.** via Ruggero il Normanno, nel tratto compreso tra il c.so De Tullio e piazza Federico II di Svevia
- m.** via Boemondo;
- n.** via Palazzo dell'Intendenza;
- o.** via B. Petrone;
- p.** via Villari;
- q.** via De Rossi, tratto compreso tra via Piccinni e c.so Vittorio Emanuele II;
- r.** via Marchese di Montrone, tratto compreso tra c.so Vittorio Emanuele II e via Piccinni;
- s.** via Cairoli, tratto compreso tra via Piccinni e c.so Vittorio Emanuele II;
- t.** via Andrea da Bari, tratto compreso tra c.so Vittorio Emanuele II e via Piccinni;
- u.** via Melo, tratto compreso tra via Piccinni e c.so Vittorio Emanuele II;
- v.** c.so Cavour, compresi i tratti di collegamento tra le due carreggiate:
  - nel tratto compreso tra c.so Vittorio Emanuele II e via P. Amedeo (*per il senso di marcia in direzione del cavalcavia XX Settembre*);
  - nel tratto compreso tra via Imbriani e piazzale IV Novembre (*per il senso di marcia in direzione del piazzale IV Novembre*);
  - area di sosta delimitata tra le due carreggiate di c.so Cavour, il prolungamento di via Cognetti ed il prolungamento di via Dante;
- w.** via Abate Gimma, tratto compreso tra via Melo e c.so Cavour;
- x.** via Calefati, tratto compreso tra c.so Cavour e via Melo;
- y.** via Putignani, tratto compreso tra via Melo e c.so Cavour;
- z.** via Fiorese;
- aa.** molo S. Nicola;
- bb.** lung.re Di Crollalanza;
- cc.** piazza Eroi del Mare;
- dd.** largo G. Bruno;
- ee.** largo Adua;
- ff.** piazza A. Diaz;
- gg.** lung.re N. Sauro, piazzetta compresa tra via Arcivescovo Vaccaro e via Gorizia, antistante la sede dell'I.N.P.S.;
- hh.** piazza Gramsci, tratto compreso tra via Fratelli Rosselli e via Di Vagno
- ii.** via Dalmazia, tratto compreso tra via Matteotti e via Fratelli Rosselli;
- jj.** via Matteotti, tratto compreso tra via Dalmazia e lung.re N. Sauro;
- kk.** via Egnatia, tratto compreso tra lung.re N. Sauro e via Dalmazia;
- ll.** via Gorizia, tratto compreso tra via Dalmazia e lung.re N. Sauro;
- mm.** via Arcivescovo Vaccaro, tratto compreso tra lung.re N. Sauro e via Dalmazia;
- nn.** via Addis Abeba, tratto compreso tra via Dalmazia e lung.re N. Sauro;
- oo.** via Cattaro, tratto compreso tra lung.re N. Sauro e via Dalmazia;
- pp.** via Spalato, tratto compreso tra via Dalmazia e lung.re N. Sauro;
- qq.** via card. A. Ballestrero, lato prospiciente il muro di cinta delle FF.SS.;
- rr.** piazza Poerio, ambo i lati, tratto compreso tra le carreggiate di via Di Vagno (*area sottostante il cavalcavia Garibaldi*);
- ss.** via S. Francesco d'Assisi, tratto compreso tra piazza Massari e piazza Garibaldi;
- tt.** piazza Garibaldi:
  - nel tratto compreso tra largo Nitti Valentini e via Bonazzi;
  - nel tratto compreso tra via Manzoni e largo Nitti Valentini;

- nel tratto compreso tra via Crispi e via Manzoni;
- 2. dalle ore **00.01** alle ore **24.00** e, comunque, fino al termine delle esigenze, è istituito il “**DIVIETO DI TRANSITO**” sulle seguenti strade e piazze:
  - a. piazza San Nicola;
  - b. largo Urbano II;
  - c. corte del Catapano;
  - d. via Palazzo di Città;
  - e. piazzale C. Colombo;
  - f. lung.re Imp. Augusto;
  - g. piazzale IV Novembre;
  - h. c.so Vittorio Emanuele II;
  - i. piazza Libertà;
  - j. piazza Massari;
  - k. piazza Federico II di Svevia;
  - l. via Boemondo;
  - m. via Palazzo dell’Intendenza;
  - n. via B. Petrone;
  - o. via Villari;
  - p. via De Rossi, tratto compreso tra via A. Gimma e c.so Vittorio Emanuele II;
  - q. via Marchese di Montrone, tratto compreso tra c.so Vittorio Emanuele II e via Piccinni;
  - r. via Cairoli, tratto compreso tra via A. Gimma e c.so Vittorio Emanuele II;
  - s. via Roberto da Bari, tratto compreso tra via A. Gimma e via Piccinni;
  - t. via Andrea da Bari tratto compreso tra c.so Vittorio Emanuele II e via Piccinni;
  - u. via Melo, tratto compreso tra via Abate Gimma e c.so Vittorio Emanuele II;
  - v. via Piccinni;
  - w. c.so Cavour, compresi i tratti di collegamento tra le due carreggiate:
    - nel tratto compreso tra c.so Vittorio Emanuele II e via P. Amedeo (*per il senso di marcia in direzione del cavalcavia XX Settembre*);
    - nel tratto compreso tra via Cognetti e piazzale IV Novembre (*per il senso di marcia in direzione del piazzale IV Novembre*);
  - x. via Abate Gimma, tratto compreso tra via Melo e c.so Cavour;
  - y. via Calefati, tratto compreso tra c.so Cavour e via Melo;
  - z. via Putignani, tratto compreso tra via Melo e c.so Cavour;
  - aa. via Fiorese;
  - bb. molo S. Nicola;
  - cc. lung.re Di Crollalanza;
  - dd. piazza Eroi del Mare;
  - ee. largo G. Bruno;
  - ff. largo Adua;
  - gg. piazzale L. Giannella
  - hh. piazza A. Diaz;
  - ii. lung.re N. Sauro;
  - jj. via Matteotti, tratto compreso tra via Dalmazia e lung.re N. Sauro;
  - kk. via Mele, tratto compreso tra via Matteotti e via Egnatia;
  - ll. via Egnatia, tratto compreso tra lung.re N. Sauro e via Dalmazia;
  - mm. via Gorizia, tratto compreso tra via Dalmazia e lung.re N. Sauro;
  - nn. via Arcivescovo Vaccaro, tratto compreso tra lung.re N. Sauro e via Dalmazia;
  - oo. via Addis Abeba, tratto compreso tra via Dalmazia e lung.re N. Sauro;
  - pp. via Cattaro, tratto compreso tra lung.re N. Sauro e via Dalmazia;
  - qq. via Spalato, tratto compreso tra via Dalmazia e lung.re N. Sauro;
  - rr. via Lombardi;

ss. via Latilla;

tt. via Carducci, tratto compreso tra via G. Murat e via S. Francesco d'Assisi;

uu. via Napoli, tratto compreso tra via Bonazzi e via S. Francesco d'Assisi;

vv. corso sen. A. De Tullio;

3. dalle ore **17.00** alle ore **22.00** e, comunque, sino al termine delle esigenze, è istituito il **“DOPPIO SENSO DI CIRCOLAZIONE”** sulla piazza Garibaldi, tratto compreso tra largo Nitti Valentini e via Crispi (numerazione dal civico 45 al civico 75);
4. dalle ore **17.00** alle ore **24.00** e, comunque, fino al termine del corteo storico, è istituito il **“DIVIETO DI TRANSITO”** sulle seguenti strade e piazze:
  - a. via S. Francesco d'Assisi;
  - b. piazza Garibaldi, tratto con senso di marcia da largo Nitti Valentini a via Bonazzi;
5. dalle ore **20.30**, ove si svolgerà il **“CORTEO STORICO”**, il percorso interessato è il seguente: piazza Federico II di Svevia, via S. Francesco d'Assisi, piazza Garibaldi, c.so Vittorio Emanuele II, piazzale IV Novembre, lung.re Imp. Augusto, arco S. Nicola, largo Urbano II, piazza S. Nicola;

#### V. Il giorno **8 maggio 2018**:

1. dalle ore **00.01** alle ore **24.00** e, comunque, fino al termine delle esigenze, è istituito il **“DIVIETO DI FERMATA”** sulle seguenti strade e piazze:
  - a. piazza San Nicola;
  - b. largo Urbano II;
  - c. corte del Catapano;
  - d. via Palazzo di Città;
  - e. piazzale C. Colombo;
  - f. lung.re Imp. Augusto;
  - g. piazzale IV Novembre;
  - h. c.so Vittorio Emanuele II, tratto compreso tra piazzale IV Novembre e via De Rossi;
  - i. piazza della Libertà;
  - j. piazza Massari, carreggiata con direzione di marcia da c.so Vittorio Emanuele II a piazza Federico II di Svevia;
  - k. piazza Federico II di Svevia;
  - l. via Ruggero il Normanno, nel tratto compreso tra il c.so De Tullio e piazza Federico II di Svevia;
  - m. via Boemondo;
  - n. via Palazzo dell'Intendenza;
  - o. via B. Petrone;
  - p. via Villari;
  - q. via De Rossi, tratto compreso tra via Piccinni e c.so Vittorio Emanuele II;
  - r. via Marchese di Montrone, tratto compreso tra c.so Vittorio Emanuele II e via Piccinni;
  - s. via Cairoli, tratto compreso tra via Piccinni e c.so Vittorio Emanuele II;
  - t. via Andrea da Bari, tratto compreso tra c.so Vittorio Emanuele II e via Piccinni;
  - u. via Melo, tratto compreso tra via Piccinni e c.so Vittorio Emanuele II;
  - v. c.so Cavour, compresi i tratti di collegamento tra le due carreggiate:
    - nel tratto compreso tra c.so Vittorio Emanuele II e via P. Amedeo (*per il senso di marcia in direzione del cavalcavia XX Settembre*);
    - nel tratto compreso tra via Cardassi e piazzale IV Novembre (*per il senso di marcia in direzione del piazzale IV Novembre*);
    - area di sosta delimitata tra le due carreggiate di c.so Cavour, il prolungamento di via Cognetti ed il prolungamento di via Dante;
  - w. via Abate Gimma, tratto compreso tra via Melo e c.so Cavour;

- x. via Calefati, tratto compreso tra c.so Cavour e via Melo;
  - y. via Putignani, tratto compreso tra via Melo e c.so Cavour;
  - z. via Fiorese;
  - aa. molo S. Nicola;
  - bb. lung.re Di Crollalanza;
  - cc. piazza Eroi del Mare;
  - dd. largo G. Bruno;
  - ee. largo Adua;
  - ff. piazza A. Diaz;
  - gg. lung.re N. Sauro, piazzetta compresa tra via Arcivescovo Vaccaro e via Gorizia, antistante la sede dell'I.N.P.S.;
  - hh. piazza Gramsci, tratto compreso tra via Fratelli Rosselli e via Di Vagno
  - ii. via Dalmazia, tratto compreso tra via Matteotti e via Fratelli Rosselli;
  - jj. via Matteotti, tratto compreso tra via Dalmazia e lung.re N. Sauro;
  - kk. via Egnatia, tratto compreso tra lung.re N. Sauro e via Dalmazia;
  - ll. via Gorizia, tratto compreso tra via Dalmazia e lung.re N. Sauro;
  - mm. via Arcivescovo Vaccaro, tratto compreso tra lung.re N. Sauro e via Dalmazia;
  - nn. via Addis Abeba, tratto compreso tra via Dalmazia e lung.re N. Sauro;
  - oo. via Cattaro, tratto compreso tra lung.re N. Sauro e via Dalmazia;
  - pp. via Spalato, tratto compreso tra via Dalmazia e lung.re N. Sauro;
  - qq. via card. A. Ballestrero, lato prospiciente il muro di cinta delle FF.SS.;
  - rr. piazza Poerio, ambo i lati, tratto compreso tra le carreggiate di via Di Vagno (*area sottostante il cavalcavia Garibaldi*);
  - ss. c.so Vittorio Veneto, esclusivamente per il tratto complanare compreso tra via Caracciolo e via Oreste;
  - tt. corso sen. A. De Tullio, lato mare, tratto compreso tra il varco "Capitaneria" ed il varco "Dogana";
2. dalle ore **00.01** alle ore **24.00** e, comunque, fino al termine delle esigenze, è istituito il "**DIVIETO DI TRANSITO**" sulle seguenti strade e piazze:
- a. piazza San Nicola;
  - b. largo Urbano II;
  - c. corte del Catapano;
  - d. via Palazzo di Città;
  - e. piazzale C. Colombo;
  - f. lung.re Imp. Augusto;
  - g. piazzale IV Novembre;
  - h. c.so Vittorio Emanuele II, tratto compreso tra piazzale IV Novembre e via De Rossi;
  - i. piazza della Libertà;
  - j. piazza Massari, carreggiata con direzione di marcia da c.so Vittorio Emanuele II a piazza Federico II di Svevia;
  - k. piazza Federico II di Svevia;
  - l. via Boemondo;
  - m. via Palazzo dell'Intendenza;
  - n. via B. Petrone;
  - o. via Villari;
  - p. via De Rossi, tratto compreso tra via A. Gimma e c.so Vittorio Emanuele II;
  - q. via Marchese di Montrone, tratto compreso tra c.so Vittorio Emanuele II e via Piccinni;
  - r. via Cairoli, tratto compreso tra via A. Gimma e c.so Vittorio Emanuele II;
  - s. via Roberto da Bari, tratto compreso tra via A. Gimma e via Piccinni;
  - t. via Andrea da Bari tratto compreso tra c.so Vittorio Emanuele II e via Piccinni;
  - u. via Melo, tratto compreso tra via Abate Gimma e c.so Vittorio Emanuele II;

- v. via Piccinni, tratto compreso tra corso Cavour e via De Rossi;
  - w. c.so Cavour, ambo i lati, compresi i tratti di collegamento tra le due carreggiate:
    - nel tratto compreso tra c.so Vittorio Emanuele II e via P. Amedeo (*per il senso di marcia in direzione del cavalcavia XX Settembre*);
    - nel tratto compreso tra via Cognetti e piazzale IV Novembre (*per il senso di marcia in direzione del piazzale IV Novembre*);
  - x. via Abate Gimma, tratto compreso tra via Melo e c.so Cavour;
  - y. via Calefati, tratto compreso tra corso Cavour e via Melo;
  - z. via Putignani, tratto compreso tra via Melo e c.so Cavour;
  - aa. via Fiorese;
  - bb. molo S. Nicola;
  - cc. lung.re Di Crollalanza;
  - dd. piazza Eroi del Mare;
  - ee. largo G. Bruno;
  - ff. largo Adua;
  - gg. piazzale L. Giannella
  - hh. piazza A. Diaz;
  - ii. lung.re N. Sauro;
  - jj. via Matteotti, tratto compreso tra via Dalmazia e lung.re N. Sauro;
  - kk. via Mele, tratto compreso tra via Matteotti e via Egnatia;
  - ll. via Egnatia, tratto compreso tra lung.re N. Sauro e via Dalmazia;
  - mm. via Gorizia, tratto compreso tra via Dalmazia e lung.re N. Sauro;
  - nn. via Arcivescovo Vaccaro, tratto compreso tra lung.re N. Sauro e via Dalmazia;
  - oo. via Addis Abeba, tratto compreso tra via Dalmazia e lung.re N. Sauro;
  - pp. via Cattaro, tratto compreso tra lung.re N. Sauro e via Dalmazia;
  - qq. via Spalato, tratto compreso tra via Dalmazia e lung.re N. Sauro;
  - rr. corso sen. A. De Tullio;
  - ss. c.so Vittorio Veneto, esclusivamente per il tratto complanare compreso tra via Caracciolo e via Oreste;
3. si svolgeranno le seguenti processioni:
- a. dalle ore **06.45** sul seguente percorso:  
piazza S. Nicola, Arco Angioino, piazzetta 62 Marinai, via delle Crociate, strada del Carmine, via Tancredi, Arco della Neve, piazza Odegitria, piazza Federico II di Svevia, via Boemondo, *attraversamento atrio interno Palazzo del Governo*, piazza Libertà, c.so Vittorio Emanuele II, piazzale IV Novembre, c.so Cavour (*sino all'altezza della fontana monumentale*) e ritorno sulla stessa c.so Cavour (*corsia di marcia in direzione di piazzale IV Novembre*) sino a piazza Eroi del Mare, piazza Eroi del Mare, lung.re A. Di Crollalanza, molo S. Nicola;
  - b. dalle ore **20.00** sul seguente percorso:  
molo S. Nicola, lung.re A. Di Crollalanza, piazza Eroi del Mare, via Fiorese, c.so Cavour (*corsia lato attività commerciali*), piazzale IV Novembre, piazza del Ferrarese;

## VI. Il giorno **9 maggio 2018**,

- 1. dalle ore **00.01** alle ore **24.00** e, comunque, fino al termine delle esigenze, è istituito il “**DIVIETO DI FERMATA**” sulle seguenti strade e piazze:
  - a. piazza San Nicola;
  - b. largo Urbano II;
  - c. corte del Catapano;
  - d. via Palazzo di Città;
  - e. piazzale C. Colombo;



- f. lung.re Imp. Augusto;
  - g. piazzale IV Novembre;
  - h. c.so Vittorio Emanuele II, tratto compreso tra piazzale IV Novembre e via De Rossi;
  - i. piazza Libert ;
  - j. piazza Massari, carreggiata con direzione di marcia da c.so Vittorio Emanuele II a piazza Federico II di Svevia;
  - k. via Boemondo;
  - l. via Palazzo dell'Intendenza;
  - m. via B. Petrone;
  - n. via Villari;
  - o. via De Rossi, tratto compreso tra via Piccinni e c.so Vittorio Emanuele II;
  - p. via Marchese di Montrone, tratto compreso tra c.so Vittorio Emanuele II e via Piccinni;
  - q. via Cairoli, tratto compreso tra via Piccinni e c.so Vittorio Emanuele II;
  - r. via Andrea da Bari, tratto compreso tra c.so Vittorio Emanuele II e via Piccinni;
  - s. via Melo, tratto compreso tra via Piccinni e c.so Vittorio Emanuele II;
  - t. c.so Cavour, compresi i tratti di collegamento tra le due carreggiate:
    - nel tratto compreso tra c.so Vittorio Emanuele II e via P. Amedeo (*per il senso di marcia in direzione del cavalcavia XX Settembre*);
    - nel tratto compreso tra via Cardassi e piazzale IV Novembre (*per il senso di marcia in direzione del piazzale IV Novembre*);
    - area di sosta delimitata tra le due carreggiate di c.so Cavour, il prolungamento di via Cognetti ed il prolungamento di via Dante;
  - u. via Abate Gimma, tratto compreso tra via Melo e c.so Cavour;
  - v. via Calefati, tratto compreso tra c.so Cavour e via Melo;
  - w. via Putignani, tratto compreso tra via Melo e c.so Cavour;
  - x. via Fiorese;
  - y. molo S. Nicola;
  - z. lung.re Di Crollalanza;
  - aa. piazza Eroi del Mare;
  - bb. largo G. Bruno;
  - cc. largo Adua;
  - dd. piazza A. Diaz;
  - ee. lung.re N. Sauro, piazzetta compresa tra via Arcivescovo Vaccaro e via Gorizia, antistante la sede dell'I.N.P.S.;
  - ff. piazza Gramsci, tratto compreso tra via Fratelli Rosselli e via Di Vagno
  - gg. via Dalmazia, tratto compreso tra via Matteotti e via Fratelli Rosselli;
  - hh. via Matteotti, tratto compreso tra via Dalmazia e lung.re N. Sauro;
  - ii. via Egnatia, tratto compreso tra lung.re N. Sauro e via Dalmazia;
  - jj. via Gorizia, tratto compreso tra via Dalmazia e lung.re N. Sauro;
  - kk. via Arcivescovo Vaccaro, tratto compreso tra lung.re N. Sauro e via Dalmazia;
  - ll. via Addis Abeba, tratto compreso tra via Dalmazia e lung.re N. Sauro;
  - mm. via Cattaro, tratto compreso tra lung.re N. Sauro e via Dalmazia;
  - nn. via Spalato, tratto compreso tra via Dalmazia e lung.re N. Sauro;
  - uu. via card. A. Ballestrero, lato prospiciente il muro di cinta delle FF.SS.;
  - vv. piazza Poerio, ambo i lati, tratto compreso tra le carreggiate di via Di Vagno (*area sottostante il cavalcavia Garibaldi*);
2. dalle ore **00.0** alle ore **24.00** e, comunque, fino al termine delle esigenze,   istituito il **“DIVIETO DI TRANSITO”** (*eccetto veicoli autorizzati per la Celebrazione Eucaristica in Basilica di S. Nicola con obbligo di parcheggio in largo Abate Elia*) sulle seguenti strade e piazze:
- a. piazza San Nicola;

- b. largo Urbano II;
  - c. corte del Catapano;
  - d. via Palazzo di Città;
  - e. piazzale C. Colombo;
  - f. lung.re Imp. Augusto;
  - g. piazzale IV Novembre;
3. dalle ore **14.00** alle ore **24.00** e, comunque, fino al termine delle esigenze, è istituito il “**DIVIETO DI TRANSITO**” sulle seguenti strade e piazze:
- a. c.so Vittorio Emanuele II;
  - b. piazza Libertà;
  - c. piazza Massari, carreggiata con direzione di marcia da c.so Vittorio Emanuele II a piazza Federico II di Svevia;
  - d. via Boemondo;
  - e. via Palazzo dell’Intendenza;
  - f. via B. Petrone;
  - g. via Villari;
  - h. via De Rossi, tratto compreso tra via A. Gimma e c.so Vittorio Emanuele II;
  - i. via Marchese di Montrone, tratto compreso tra c.so Vittorio Emanuele II e via Piccinni;
  - j. via Cairoli, tratto compreso tra via A. Gimma e c.so Vittorio Emanuele II;
  - k. via Roberto da Bari, tratto compreso tra via A. Gimma e via Piccinni;
  - l. via Andrea da Bari tratto compreso tra c.so Vittorio Emanuele II e via Piccinni;
  - m. via Melo, tratto compreso tra via Abate Gimma e c.so Vittorio Emanuele II;
  - n. via Piccinni, tratto compreso tra corso Cavour e via De Rossi;
  - o. c.so Cavour, ambo i lati, compresi i tratti di collegamento tra le due carreggiate:
    - nel tratto compreso tra c.so Vittorio Emanuele II e via P. Amedeo (*per il senso di marcia in direzione del cavalcavia XX Settembre*);
    - nel tratto compreso tra via Cognetti e piazzale IV Novembre (*per il senso di marcia in direzione del piazzale IV Novembre*);
  - p. via Abate Gimma, tratto compreso tra via Melo e c.so Cavour;
  - q. via Calefati, tratto compreso tra corso Cavour e via Melo;
  - r. via Putignani, tratto compreso tra via Melo e c.so Cavour;
  - s. via Fiorese;
  - t. molo S. Nicola;
  - u. lung.re Di Crollalanza;
  - v. piazza Eroi del Mare;
  - w. largo G. Bruno;
  - x. largo Adua;
  - y. piazzale L. Giannella;
  - z. piazza A. Diaz;
  - aa. lung.re N. Sauro;
  - bb. via Matteotti, tratto compreso tra via Dalmazia e lung.re N. Sauro;
  - cc. via Mele, tratto compreso tra via Matteotti e via Egnatia;
  - dd. via Egnatia, tratto compreso tra lung.re N. Sauro e via Dalmazia;
  - ee. via Gorizia, tratto compreso tra via Dalmazia e lung.re N. Sauro;
  - ff. via Arcivescovo Vaccaro, tratto compreso tra lung.re N. Sauro e via Dalmazia;
  - gg. via Addis Abeba, tratto compreso tra via Dalmazia e lung.re N. Sauro;
  - hh. via Cattaro, tratto compreso tra lung.re N. Sauro e via Dalmazia;
  - ii. via Spalato, tratto compreso tra via Dalmazia e lung.re N. Sauro;
  - jj. corso sen. A. De Tullio;

**VII.** Il giorno **10 maggio 2018**, dalle ore **17.00**, si svolgerà la processione sul seguente percorso:

piazza del Ferrarese, piazza Mercantile, via Fragigena, via Palazzo di Città, piazzetta Sant'Anselmo, strada S. Marco, strada del Carmine, via Tancredi, Arco della Neve, piazza dell'Odegitria;

**VIII.** Il giorno **14 maggio 2018**, dalle ore **20.00**, si svolgerà la processione sul seguente percorso: piazza dell'Odegitria, piazza Federico II di Svevia, via Ruggiero il Normanno, corso sen. A. De Tullio, strada Discesa Porto Nuovo, piazza S. Pietro, via Santa Teresa delle Donne, largo Ospedale Civile, via Pier l'Eremita, strada S. Chiara, via Ruggiero il Normanno, piazza Federico II di Svevia, piazza Odegitria, Arco della Neve, via Tancredi, strada del Carmine, via delle Crociate, piazzetta 62 Marinai, Arco Angioino, piazza S. Nicola.

**IX.** Dalle ore **13.00** giorno **7 maggio 2018** alle ore **24.00** del giorno **9 maggio 2018**, **E' VIETATO IL TRANSITO** ai veicoli con portata superiore a t. 3,5 all'interno del perimetro individuato da: **via B. Regina - via B. Bari - via Capruzzi - via Oberdan - via Di Vagno - lungomare Nazario Sauro - lungomare A. Di Crollanza - piazza IV Novembre - lung.re Imp. Augusto - corso sen. De Tullio - corso Vittorio Veneto.**

Dalle restrizioni imposte dalla presente Ordinanza Dirigenziale sono esclusi i mezzi di soccorso e quelli della Forza Pubblica.

I veicoli adibiti al trasporto pubblico urbano ed extraurbano dovranno comunicare alla Prefettura, Questura e Polizia Municipale, oltre che alla relativa utenza, i percorsi alternativi alle percorrenze ordinarie, fermo restando l'obbligo di utilizzare le fermate già esistenti.

I mezzi dell'A.M.T.A.B. S.p.A., in deroga alla normativa ed ai provvedimenti vigenti ed alla presente Ordinanza Dirigenziale, i giorni **7, 8 e 9 maggio 2018**, potranno percorrere la via Piccinni, tratto compreso tra via A. da Bari e largo Nitti Valentini.

Infine sono esclusi:

- I.** i veicoli adibiti al trasporto di animali utilizzati per le esigenze connesse al Corteo Storico, potranno sostare su via Ruggiero il Normanno, lato sinistro, nel tratto compreso tra il c.so De Tullio e piazza Federico II di Svevia (*esclusivamente per il giorno 7 maggio 2018*);
- II.** le ambulanze e i veicoli di servizio a disposizione degli operatori sanitari potranno sostare sulla via A. Sordi, lato destro, con possibilità di transito anche verso corso Cavour;
- III.** i veicoli a servizio dell'U.N.I.T.A.L.S.I. e della Coop. Sociale "PER.L.A." potranno sostare sul corso Cavour (*direzione di marcia verso piazzale IV Novembre*), tratto compreso tra via Imbiani e via Cognetti (*esclusivamente per il giorno 8 maggio 2018*);
- IV.** i veicoli a servizio di persone con capacità motorie sensibilmente ridotte, munite di regolare contrassegno di riconoscimento, potranno sostare, in deroga, nelle seguenti aree:
  - a. area di sosta delimitata tra le due carreggiate di c.so Cavour, il prolungamento di via Cognetti ed il prolungamento di via Dante;
  - b. via Dalmazia, ambo i lati, tratto compreso tra via Matteotti e via Fratelli Rosselli;
  - c. piazza Gramsci, ambo i lati, tratto compreso tra via Fratelli Rosselli e via Di Vagno;
- V.** gli autobus privati dei pellegrini e visitatori potranno (*esclusivamente per il giorno 8 maggio 2018*):
  - a. effettuare la fermata, in deroga al divieto di sosta, presso il corso sen. A. De Tullio, lato mare, tratto compreso tra il varco "Capitaneria" ed il varco "Dogana", per consentire la discesa e salita dei passeggeri;
  - b. sostare, in deroga al divieto di fermata, sulla complanare di c.so Vittorio Veneto, ambo i lati;

**VI. gli autobus al servizio delle compagnie crocieristiche che potranno (*esclusivamente per i giorni 7 e 8 maggio 2018*) potranno sostare sul largo Candida e Ave Stella.**

**Tutti i provvedimenti amministrativi in contrasto con la presente Ordinanza Dirigenziale, devono intendersi temporaneamente sospese.**

### **AVVERTENZE**

Il Comitato Feste Patronali di San Nicola e la Doc Servizi soc. coop. di Verona, organizzatori della manifestazione:

- saranno responsabili di ogni danno a persone e/o cose derivanti dalle limitazioni di cui sopra, sollevando il Comune di Bari ed i suoi Funzionari da ogni responsabilità in merito;
- dovranno essere in possesso della autorizzazione alla occupazione temporanea di suolo pubblico rilasciata dalla competente Ripartizione;
- provvederanno a transennare l'area interessata alla manifestazione, al fine di interdire il transito veicolare e pedonale durante la gara, per salvaguardare la pubblica incolumità, secondo le indicazioni della Polizia Locale;
- provvederà a posizionare dei dispositivi o misure strutturali a salvaguardia dell'incolumità delle persone (new jersey o blocchi in cemento armato) secondo le prescrizioni concordate con la Polizia Locale e la Questura di Bari;
- dovranno installare idonea segnaletica mobile al fine di segnalare il restringimento e l'ingombro della carreggiata, nonché le modifiche alla circolazione stradale nel tratto interessato, così come previsto dal vigente C.d.S.;
- si avvarranno di personale munito di tesserino di riconoscimento, come da indicazioni della Polizia Locale, che collaborerà per il presidio delle zone interessate alla manifestazione;
- dovranno assicurare un'adeguata assistenza sanitaria prevedendo ambulanze e personale sanitario abilitato, secondo il piano sanitario predisposto;
- sono altresì resi edotti del contenuto dell'art. 36 del vigente Regolamento di Igiene Pubblica che così recita: *“Gli enti pubblici, le associazioni, i circoli, i partiti o qualsiasi altro cittadino o gruppo di cittadini che intendano organizzare iniziative quali feste, sagre, corse, ecc. o manifestazioni di tipo culturale, sportivo, ecc. su strade, piazze e aree pubbliche, sono tenuti a comunicare all'AMIU S.p.A. il programma delle iniziative, indicando le aree che si intende effettivamente impegnare o utilizzare e a provvedere direttamente o attraverso una convenzione con l'AMIU S.p.A., alla pulizia delle aree, piazze o strade dopo l'uso”*.

La validità della presente è subordinata al rilascio delle autorizzazioni di cui al Testo Unico Leggi Pubblica Sicurezza e delle eventuali relative prescrizioni, nonché di qualsiasi altro titolo autorizzatorio necessario allo svolgimento dell'evento.

Al presente provvedimento sono allegate le planimetrie indicative del “Piano della Viabilità” inerenti i giorni 6, 7, 8 e 9 maggio 2018.

La Ripartizione Polizia Municipale dovrà provvedere ad apporre segnaletica mobile, nei luoghi prefati non meno di 48 ore prima dell'entrata in vigore del presente provvedimento, al fine di renderlo noto all'utenza.

Il Comando di Polizia Locale e gli organi di polizia stradale ai sensi dell'art. 12 del C.d.S. sono incaricati dell'esecuzione della presente Ordinanza Dirigenziale, vigilando sulla segnaletica e sul rispetto dei limiti di tempo imposti da quest'ultima, fermo restando la facoltà di modificarne i limiti di spazio e di tempo, per adeguarla ad esigenze sopravvenute e non prevedibili.

A norma dell'art. 3 co. 4 della Legge n. 241/1990, si avverte che, avverso la presente Ordinanza, chiunque vi abbia interesse, potrà presentare ricorso ai sensi della legge n. 1034/1971 al TAR Puglia, per incompetenza, eccesso di potere o per violazione di legge, entro sessanta giorni dalla sua pubblicazione, oppure ricorso straordinario al Presidente della Repubblica, entro centoventi giorni dalla piena conoscenza del provvedimento.

Contro il presente provvedimento che dispone ed autorizza la collocazione di segnaletica, è ammesso ricorso entro 60 (sessanta) giorni e con le formalità stabilite dall'art. 74 del D.P.R. del 16.12.1992, n. 495, al Ministero delle Infrastrutture e dei Trasporti.

La presente Ordinanza Dirigenziale viene trasmessa a:

Prefettura di Bari, Questura di Bari, Regione Puglia, Città Metropolitana, Ripartizione Infrastrutture, Viabilità e Opere Pubbliche, Municipio 1, U.R.P. del Comune di Bari, Ufficio Stampa del Comune di Bari, Comando Regione Carabinieri, Comando Carabinieri - Compagnia Bari-Centro, Comando Guardia di Finanza, III Regione Aerea, Capitaneria di Porto, Autorità Portuale, Comando Vigili del Fuoco, Centrale Operativa 118, A.M.I.U. S.p.A., A.M.T.A.B. S.p.A., S.T.P., S.I.T.A, FERROTRAMVIARIA, F.A.L., Cooperative Taxi, Enel, AQP, Retegas.

I trasgressori saranno puniti a norma di legge.

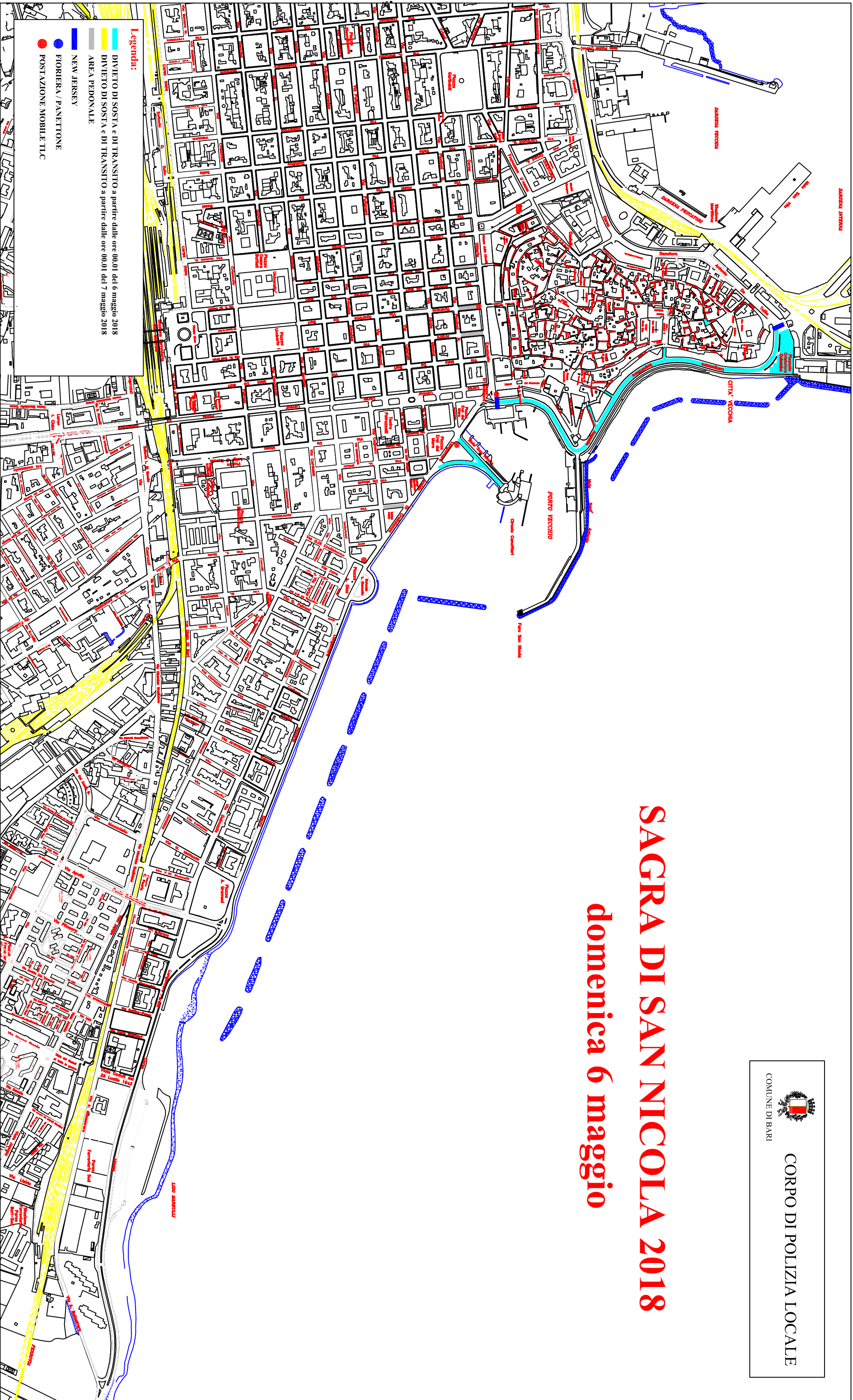
*Dal Comando di Polizia Locale – Bari,*

*R. I.*

*(Is. P.L. G. Bottalico)*

***IL COMANDANTE***  
***Generale PALUMBO dott. Michele***






# SAGRA DI SAN NICOLA 2018

domenica 6 maggio

COMUNE DI BARI



CORPO DI POLIZIA LOCALE

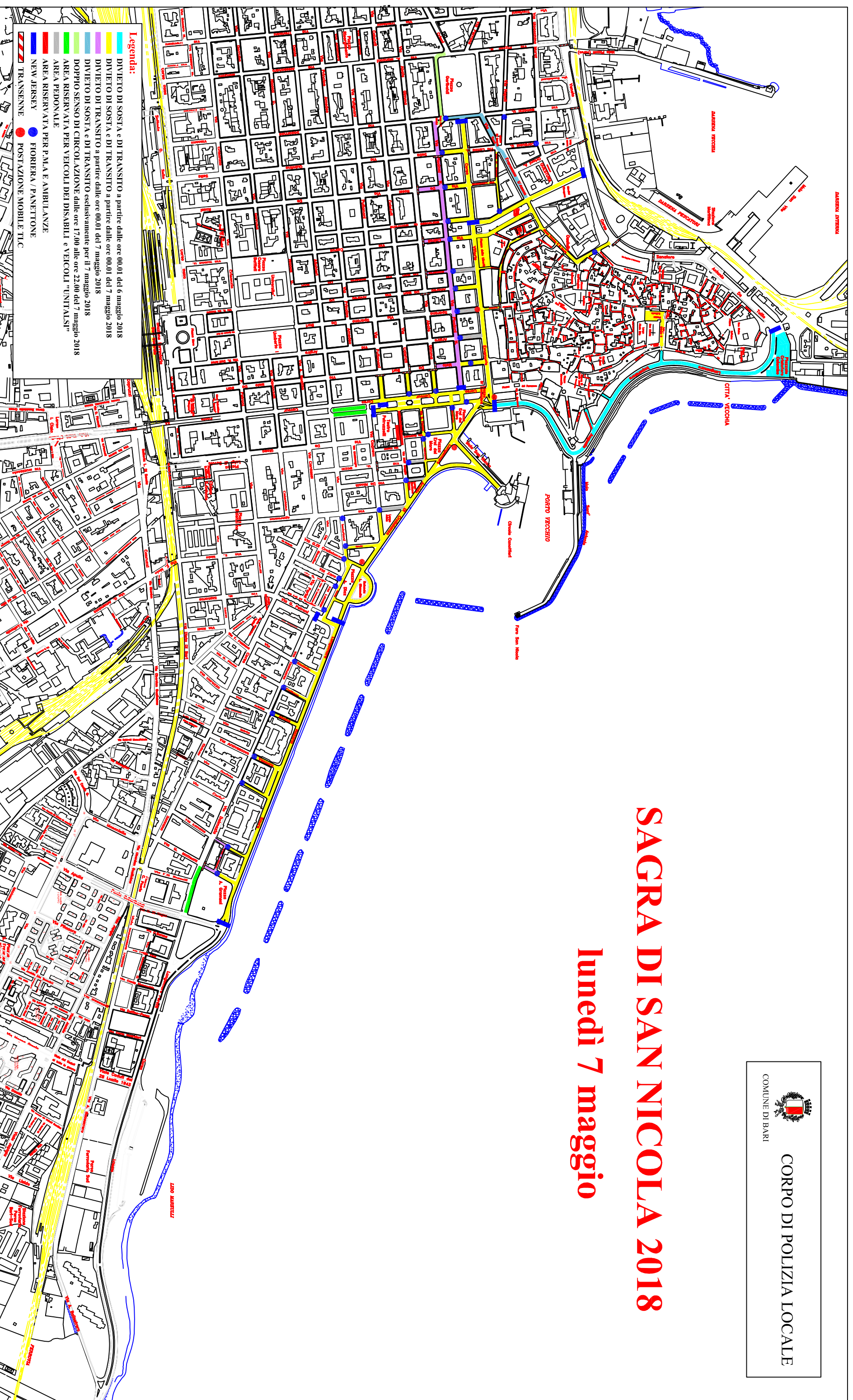


COMUNE DI BARI

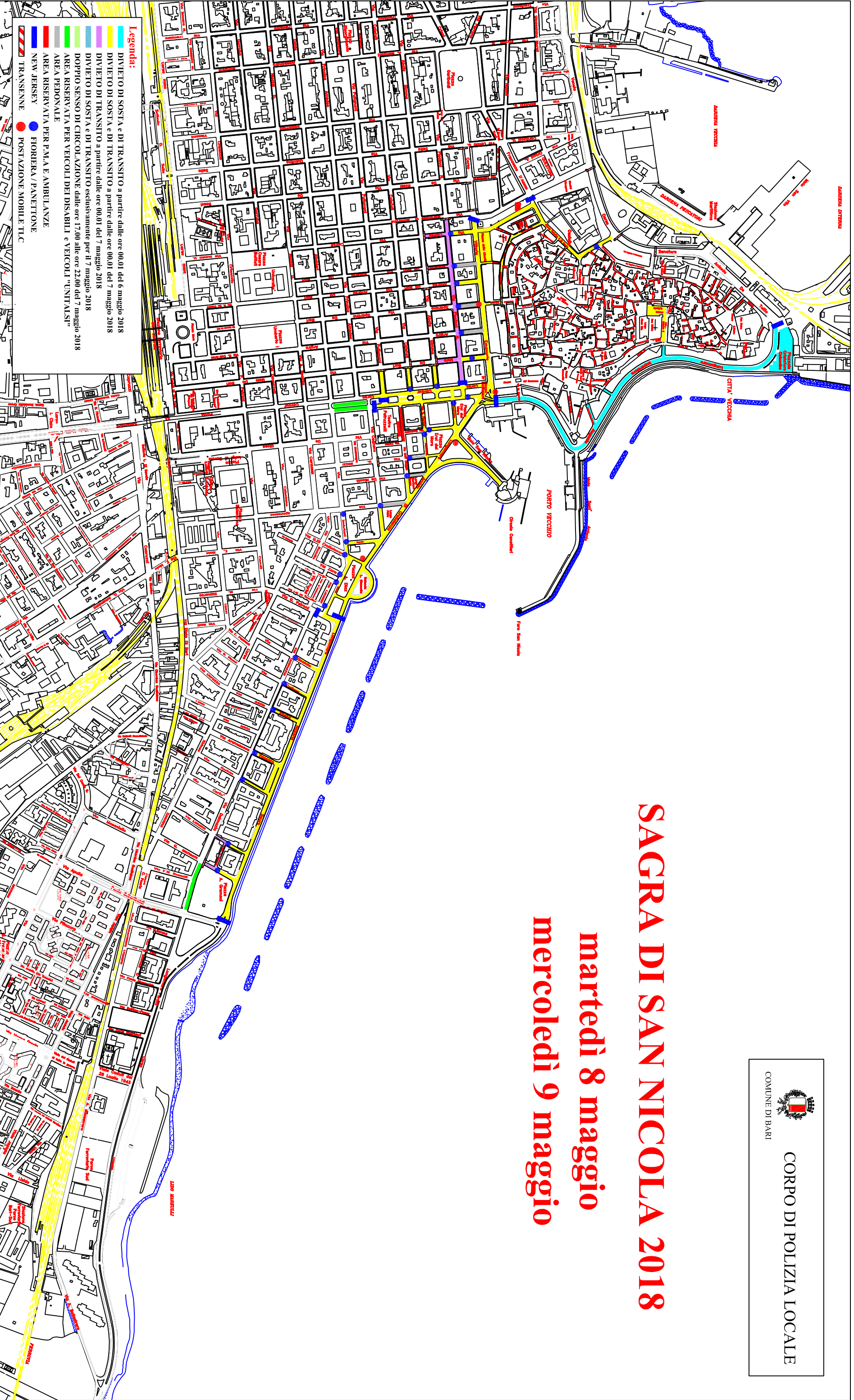
CORPO DI POLIZIA LOCALE

# SAGRA DI SAN NICOLA 2018

## lunedì 7 maggio







**SAGRA DI SAN NICOLA 2018**  
**martedì 8 maggio**  
**mercoledì 9 maggio**



## CERTIFICATO DI ESECUTIVITA'

Si certifica che la presente ordinanza conforme al documento informatico, è stata adottata in data 03/05/2018 ed è divenuta esecutiva in data 03/05/2018.

Documento informatico firmato digitalmente ai sensi del d.lgs n. 82/2005, del t.u. n. 445/2000 e norme collegate, il quale sostituisce il documento cartaceo e la firma autografa; il documento informatico è memorizzato digitalmente ed è rintracciabile sul sito internet <http://albo.comune.bari.it>